

KZS
2020.10.08címezett: **Büki László
igazgató**

iktatószám: 44 / 480 - 1 / 2020 9

cím: Budapest Főváros XI. kerület
Újbudai Polgármesteri Hivatal
Városgazdálkodási Igazgatóságtárgy: **Közterület-használati hozzájárulás
iránti kérelem**Budapest, Bocskai út 39-41.
1113KZ
2020.10.08

Budapest Főváros XI. Kerület Újbudai Polgármesteri Hivatal Központi Iktató 7.		
Iktatószám: XIV-157-12/2020		
2020 OKT 07.		
előszám:	melléklet:	előadó:
XIV-157-11/2020	db	S. K. ZS. ea

Tisztelt Igazgató Úr!

Budapest Főváros XI. kerület Újbuda Önkormányzat kizárólagos tulajdonát képező közterületen létesített taxiállomások használatáról szóló Szerződés (ügyiratszám: XIV-157/9/2020) 2020. október 31. napján lejár.

Társaságunk a Fővárosi Önkormányzattal kötött Feladatellátási és Közszolgáltatási Keretmegállapodás (Megállapodás) alapján, a személytaxi-szolgáltatást közvetítő és szervező szolgálat működtetésének feltételeiről, a taxiállomások létesítésének és igénybevételének rendjéről és a személytaxi-szolgáltatás hatósági áráról szóló 31/2013. (IV. 18.) Főv. Kgy. rendelet 7. § (1) bekezdésében foglalt kijelölésének megfelelően közszolgáltatásként üzemelteti és fenntartja a fővárosi, illetve a kerületi önkormányzatok tulajdonában lévő közterületen korábban a Fővárosi Önkormányzat költségén létesített taxiállomáshálózatot.

A taxiállomások fenntartása során felmerülő költségek fedezetét a Fővárosi Önkormányzat közszolgáltatási kompenzáció keretében biztosítja, ugyanakkor a közterület-használati díjak megfizetéséhez a Fővárosi Önkormányzat nem rendelkezik forrással, így azt társaságunk részére sem biztosítja.

Kérjük a fentiek alapján a budapesti taxiállomásokat, így a Budapest Főváros XI. kerület Újbuda Önkormányzata tulajdonában lévő közterületen található 17 taxiállomás további üzemeltetéséhez díjmentesen közterület használati hozzájárulást 2020. november 1. és 2021. december 31. közötti időszakra megadni szíveskedjenek.

Budapest, 2020. szeptember 30.

Tisztelettel:


Szabó Gábor
műszaki vezérigazgató-helyettes


Agócs István
igazgató

Mellékletek: 17 db helyszínrajz

- 1 db taxiállomás lista
- 1 db kérelem nyomtatvány
- 1 db átláthatósági nyilatkozat
- 1 db cégkivonat
- 2 db aláírási címpéldány

Budapest Főváros XI. Kerület Újbudai Polgármesteri Hivatal Központi Iktató 7.	
ÉRKEZETT:	2020 OKT 07.

Budapest Főváros XI. Kerület Újbudai Polgármesteri Hivata
Közlekedési Osztály

Kérelem leadásának helye:
1113 Bp., Zombolyai u. 5. I/106.

KÉRELEM

a Budapest Főváros XI. Kerület Újbuda Önkormányzata tulajdonában lévő közterület
használatához

KÉRJÜK A NYOMTATVÁNYT OLVASHATÓAN, NYOMTATOTT BETŰVEL KITÖLTENI!

A kérelmező adatai:	
Neve/cég neve: Budapest Közút Zrt.	
Lakcíme/Székhelye: 1115 Budapest, Bánk bán u. 8-12.	Telefonszáma:
Levelezési címe: 1115 Budapest, Bánk bán u. 8-12.	E-mail címe:
Magánszemély adóazonosító száma:	
Szül. helye, ideje:	Magánszemély esetén anyja neve:

Közterület-használat ideje:	
2020.... év ...november..... hónap01.. naptól	2021... év ...december..... hónap 31..... napig
A használni kívánt közterület helye: melléklet szerint	A használni kívánt közterület nagysága: 693 m ²
A közterület-használat célja (részletesen): Taxiállomás üzemeltetése a személyszállítás közszolgáltatás feladat ellátása céljából	
A tevékenységre jogosító okirat/helyrajzi szám:	

Képviselőre jogosult neve: Berényi Sándor (kapcsolattartó)	Telefonszáma: +36307741205
Bankszámla száma: 10918001-00000069-99940008 UNI CREDIT	Adószáma: 23501894-2-44
Cégjegyzékszám: 01 10 047 164	
Vállalkozói igazolvány száma:	Őstermelői igazolvány száma:

TÁJÉKOZTATÁS ADATKEZELÉSRŐL:

Tájékoztatjuk, hogy jelen dokumentumban rendelkezésre bocsátott személyes adatait Budapest Főváros XI. kerület Újbuda Önkormányzata, mint adatkezelő a tulajdonában álló közterületek-használatára vonatkozó szabályok és díjak megállapításához kapcsolódó eljárás során, közhatalmi jogosítványainak végrehajtása céljából, döntése megalapozásához, és iratkezeléséhez kapcsolódó jogszabályi kötelezettségeinek teljesítéséhez, a feltétlenül szükséges mértékben, és ideig kezeli. Az Ön személyes adatai az eljárás során továbbításra kerülhetnek a Gazdasági Bizottság vagy a Képviselő-testület részére az előterjesztés mellékleteként, és mint a döntést megalapozó dokumentum, a határozattal együtt publikussá válnak. Az Ön személyes adatainak kezelése és továbbítása a 28/2015. (IV.29.) XI.ÖK számú rendeletben foglaltak szerint, megőrzése a 78/2012. (XII.28.) BM rendelet értelmében történik.

A KÉRELMEZŐ TUDOMÁSUL VESZI, HOGY:

1. A közterületek használatáról és rendjéről szóló 28/2015. (IV. 29.) XI.ÖK rendelet (a továbbiakban: Közterület rendelet) 5. § (1) bekezdése szerint a közterület rendeltetéstől eltérő használatához Újbuda Önkormányzata, mint tulajdonos hozzájárulása, és a tulajdonosi hozzájárulást is tartalmazó írásbeli szerződés megkötése szükséges.
2. A Közterület rendelet 22. § (1) bekezdése szerint a közterület-használati hozzájárulás jogosultja az Újbuda Önkormányzata tulajdonában lévő közterület használatáért közterület-használati díjat köteles fizetni.
3. A Közterület rendelet 22. § (3) bekezdése szerint a díjat a közterület tényleges használatára és a közterületen elhelyezett létesítmény tényleges üzemeltetésére tekintet nélkül a közterület-használati hozzájárulásban rögzített időtartamra és módon Újbuda Önkormányzata számlájára előre kell megfizetni.
4. A Közterület rendelet 11. § (3) bekezdése szerint amennyiben a kedvezményezett a közterület-használatra vonatkozó szerződést a tulajdonosi hozzájárulás megadásának közlésétől számított 30 napon belül, vagy hatósági engedélyhez kötött tevékenység, továbbá településképi bejelentési kötelezettség esetén 120 napon belül nem köti meg, úgy a tulajdonosi hozzájárulás érvényét veszti.
5. A Közterület rendelet 24. § (1) bekezdése szerint, aki közterületet hozzájárulás nélkül, vagy a hozzájárulástól eltérő módon, különösen a hozzájárulásban rögzített céltól vagy tevékenységtől eltérő más tevékenység kifejtésére, vagy a hozzájárulásban meghatározott mértéket meghaladó alapterületben használ, köteles Újbuda Önkormányzata vagy megbízottja felhívására a jogellenes közterület-használatot haladéktalanul megszüntetni, továbbá kártalanítás nélkül köteles a közterület eredeti állapotának helyreállítására. E kötelezettség elmulasztása esetén Újbuda Önkormányzata az eredeti állapot helyreállítását a kötelezettséget elmulasztó költségére elvégeztetheti, amennyiben a helyreállításra vonatkozó felhívásnak az érintett 8 napon belül nem tesz eleget.
6. A Közterület rendelet 24. § (4) bekezdése szerint a közterület hozzájárulás nélküli, vagy a hozzájárulásban foglaltaktól eltérően történő használata esetében – a ténylegesen használt időtartamra és területre – az e rendelet szerinti közterület-használati díj háromszorosa is megállapítható.
7. A Közterület rendelet 8. § (3) bekezdése szerint a közterület-használati hozzájárulás nem pótolja a jogszabályokban előírt egyéb (pl. építésügyi, településképi, egészségügyi, rendészeti stb.) hatósági, szakhatósági engedélyek, hozzájárulások, vélemények, nyilatkozatok beszerzését.
8. A kérelem benyújtása nem jogosítja fel a közterület használatára, és aki a közterületet hozzájárulás nélkül használ, az a közösségi együttélés alapvető szabályairól és ezek elmulasztásának jogkövetkezményeiről szóló 2/2013. (I.29.) XI. ÖK rendelet alapján pénzbírsággal sújtható.
9. A közterületen csak a kereskedelmi tevékenységek végzésének feltételeiről szóló 210/2009. (IX.29.) Korm. rendelet 5. mellékletében meghatározott termékek árusíthatók.

MEGJEGYZÉS


A kérelemhez az igénylőnek az alábbiakat kell csatolni:

1. A közterületen folytatni kívánt tevékenység gyakorlására jogosító okirat (vállalkozói engedély, cégbírósági bejegyzés, cégkivonat, aláírási címpéldány, működési engedély stb.) egyszerű másolatát, illetve szükség szerint két tanú aláírásával ellátott meghatalmazást.
2. Az igényelt területre vonatkozó helyszínt ábrázoló vázlatot, amelyen szerepelnie kell a környező utcáknak. Ebbe be kell rajzolni az igényelt területet a szükséges méretekkel úgy, hogy annak nagysága, elhelyezkedése egyértelműen megállapítható legyen.

Figyelmeztetés: A Közlekedési Osztály hiánypótlásra szólítja fel a kérelmezőt, amennyiben a kérelem nem tartalmazza az összes szükséges adatot és mellékletet.

3. Az igényelt területre vonatkozó ideiglenes forgalomtechnikai engedélyt és a helyszínt ábrázoló forgalomtechnikai vázrajzot (amennyiben a gépjárműforgalmat érinti, illetve ha a járdán a zöldterületig 1,5 m-nél keskenyebb sáv marad a gyalogosforgalomnak), amely beszerezhető a Budapesti Közlekedési Központnál.
4. A vázrajzot a hozzájárulás céljából jóvá kell hagyatni a XI. ker. Rendőrkapitányságnál (Bp. XI. Bocskai út 90.)
5. Az elhelyezni kívánt létesítmény, berendezés, műszaki terveit, leírását, (esetleg fotóját), valamint a rögzítésre vonatkozó elhelyezési tervdokumentációt.
6. A korábban kiadott közterület-használati hozzájárulások egyszerű másolatát.
7. Díjmentesség évente egyszeri alkalommal való igénybeviteléhez (konténer alapterület, deponálás esetében) az ingatlan, lakás helyrajzi számát vagy a díjmentességre való jogosultság igazolására szolgáló irat fénymásolatát.
8. Meglévő létesítményre vonatkozó közterület-használati hozzájárulás meghosszabbítása esetén - városképvédelmi szempontok figyelembevétele miatt - fotót. Pavilon, vendéglátó ipari terasz és árusításra szolgáló ideiglenes állvány, szerkezet elhelyezése céljából, valamint mozgóboltra kért hozzájárulás esetén látvány-és berendezési tervet, feltüntetve az anyag és színhasználatot.
9. A kérelmező által folytatni kívánt tevékenységben közreműködők (rész vevők) nevét és lakcímét.
10. A településképi bejelentési eljárásról szóló rendeletben meghatározott esetekben igazolást a Polgármesteri Hivatal Főépítési Igazgatóságtól.
11. Települési szilárd hulladék képződésével járó közterület-használat esetén annak igazolását, hogy a kérelmező a települési szilárd hulladékkal kapcsolatos közszolgáltatást – annak teljesítésére jogosult szolgáltató útján – igénybe veszi.

Budapest, 20...20...09:.....hó 25:.....nap


.....
kérelmező aláírása (bélyegzővel)

Szabó Gábor
műszaki vezérigazgató-helyettes

Agócs István
közlekedési igazgató

Melléklet

a Budapest, XI. kerület Önkormányzat tulajdonában lévő közterület
használatához

<u>helyszínek</u>	<u>férőhely</u>	<u>m2</u>
Vőfély u. – Menyecske u. 15-nél	2	25
Hegyalja út 186.	2	30
Rétköz u. – Törökugrató u.	2	30
Vegyész u. 5.	3	40
Tétényi út 92.	3	40
Tétényi út 36/b.	5	55
Márton Áron tér	3	40
Rétköz u. – Nagyszeben tér	4	50
Fraknó u. 2.	3	40
Gazdagréti út – Gazdagréti tér	3	50
Diószegi u. 64.	3	40
Rétköz u. – Tűzkő u.	4	50
Kaposvár u. 2.	2	30
Hengermalom u. 44.	4	50
Váli u. 3.	3	40
Magyar Nobel-díjasok útja – Magyar Tudósok körútja	2	23
Buda-part tér 2.	5	60

Budapest, 2020. szeptember

Zártkörűen működő közérkeztető
1115 Budapest, Bók János u. 11.
Adószám: 1594224
Céggjegyzékszám: 01-10-047164
Bank száma: Ünikredit Bank Hungary Rt.
10918001-00000009-99940008

19200414/17

XIV-157/9/2020.

SZERZŐDÉS a közterület használatáról

amely létrejött egyrészről a **Budapest Főváros XI. Kerület Újbuda Önkormányzata** (Budapest XI. kerület Bocskai út 39-41. törzsszám: 735748; adószám: 15735746-2-43; statisztikai számjel: 15735746-8411-321-01), mint használatba adó, (a továbbiakban: **Használatba adó**) képviseletében eljáró dr. László Imre polgármester, másrészről:

Budapest Közút Zrt. (székhely: 1115 Budapest, Bánk bán u. 8-12.; adószám: 23501894-2-44; cégjegyzékszám: 01 10 047164), mint használatba vevő, (a továbbiakban: **Használó**) képviseletében eljáró Szabó Gábor műszaki vezérigazgató-helyettes és Agócs István közlekedési igazgató (a továbbiakban együtt: **Felek**) között, a közterületek használatáról és rendjéről szóló 28/2015. (IV. 29.) XI.ÖK rendelet (a továbbiakban: **Közterület rendelet**) alapján, alulírott helyen és időben az alábbiak szerint:

1. A Használatba adó kizárólagos tulajdonát képezik a Budapest XI. kerület alábbiakban felsorolt közterületi besorolású ingatlanai. A Használatba adó hozzájárul a közterület **633 m²** nagyságú részének használatához és a Használónak használatba adja **16 darab taxiállomáson 48 darab férőhely kialakítása és fenntartása** érdekében, azzal, hogy a Bizottság kéri a férőhelyek számának felülvizsgálatát.

Helyszínek	Férőhely	Terület (m²)
Vőfély u. - Menyecske u. 15.	2	25
Hegyalja út 186.	2	30
Rétköz u. – Törökugrató u.	2	30
Vegyész u. 5.	3	40
Tétényi út 92.	3	40
Tétényi út 36/b	5	55
Márton Áron tér	3	40
Rétköz u. – Nagyszeben tér	4	50
Fraknó u. 2.	3	40
Gazdagréti út – Gazdagréti tér	3	50
Diószegi u. 64.	3	40
Rétköz u. – Tűzkő u.	4	50
Kaposvár u. 2.	2	30
Hengermalom u. 44.	4	50
Váli u. 3.	3	40
Magyar Nobel-díjasok útja- Magyar Tudósok körútja	2	23

2. A felek megállapodnak abban, hogy a használat időtartama **2020. április 1. napjától 2020. május 31. napjáig** valamint **2020. július 1. napjától 2020. október 31. napjáig** határozott időre szól.
3. A Használó a Közterület rendelet 23. § és a Gazdasági Bizottság 146/GB/2020. (VI.24.) számú határozata alapján mentesül a közterület-használati díj megfizetése alól.

Egyúttal felkéri a Budapest Közút Zrt.-t, hogy 2020. október 31. napjáig nyújtson be kihasználtsági adatokat, valamint javaslatot a fővárosi és a kerületi tulajdonban lévő közterületeken elhelyezkedő taxi drosztok felülvizsgálatára, annak érdekében, hogy a jövőben mely személytaxi állomások megtartása, vagy megszüntetése indokolt.

A Használó tudomásul veszi, hogy a díjmentesség nem mentesít az e rendeletben és más jogszabályokban előírt közterület-használati hozzájárulás és egyéb engedélyek beszerzésének kötelezettsége alól.

A Használó köteles levelezési címének megváltozását 15 napon belül Használatba adóval írásban közölni.

A Használó tudomásul veszi, hogy jelen szerződés kizárólagosan az 1. pontban megjelölt helyre és tevékenységre ad számára közterület-használati lehetőséget.

A Használó tudomásul veszi, hogy a közterület-használati hozzájárulás harmadik személy részére át nem engedhető, az kizárólag a Használó részére szól, azonban ez nem korlátozza azon jogát, hogy a közterület-használatához közreműködőket vegyen igénybe.

A Használó tudomásul veszi, hogy a közterület-használati hozzájárulás nem pótolja a jogszabályokban előírt egyéb (pl. építésügyi, településképi, egészségügyi, rendészeti stb.) hatósági, szakhatósági engedélyek, hozzájárulások, vélemények, nyilatkozatok beszerzését.

A Használó tudomásul veszi, hogy a közterület-használati hozzájárulás csak a közreműködő szakhatóságok és egyéb szervek hozzájárulásában foglalt előírások megvalósítása esetén érvényes, ezért olyan esetekben, amikor a tevékenység egyéb, más jogszabályok által előírt engedélyek birtoklását teszik szükségessé, illetve a tevékenység folytatása létesítési engedélyhez kötött úgy azok megszerzése a szerződés hatályba lépésének az előfeltétele. Ezek megszerzése a Használó kötelezettsége, amihez Használatba adó a tulajdonosi hozzájárulást jelen megállapodás alapján megadja.

A Használó, vagy a tevékenységet folytató személy a közterület-használati hozzájárulás eredeti példányát, vagy annak hiteles másolatát köteles a helyszínen magánál tartani és az ellenőrzésre jogosult személyek felhívására felmutatni.

A Használó köteles a használat céljára engedélyezett területet folyamatosan tisztán, rendezett állapotban tartani, és a közterület-használat időtartama alatt a szükséges állagmegóvási, karbantartási és tisztántartási kötelezettségét teljesíteni. A Használó köteles a környezetvédelmi, munka- és balesetvédelmi, illetve az egyéb előírásokat betartani és betartatni.

A Használó tudomásul veszi, hogy a közterület-használattal járó járulékos költségek (energiadíj, vízdíj, stb.) viselése, és megfizetése a Használó kötelezettsége.

A Használó tudomásul veszi, hogy a közterület-használati hozzájárulás megszűnése esetén kártalanítási igény nélkül köteles a közterület eredeti állapotát (ingatlan kiürítése, felépítmény lebontása, terület megtisztítása) haladéktalanul helyreállítani.

A Használó tudomásul veszi, hogy amennyiben a közterületet a jelen szerződésben rögzítettektől eltérő módon, különösen a rögzített céltól vagy tevékenységtől eltérő más tevékenység kifejtésére, vagy a meghatározott mértéket meghaladó alapterületben használ, köteles Használatba adó vagy megbízottja felhívására a jogellenes közterület-használatot haladéktalanul megszüntetni, továbbá kártalanítás nélkül köteles a közterület eredeti állapotának helyreállítására. E kötelezettség elmulasztása esetén a Használatba adó az eredeti állapot helyreállítását a Használó költségére elvégeztetheti, amennyiben a helyreállításra vonatkozó felhívásnak a Használó 8 napon belül nem tesz eleget.

A Használó tudomásul veszi, hogy a Használatba adó az eredeti állapotot az erre irányuló felhívás mellőzésével azonnal helyreállíthatja, ha az élet- és balesetveszély vagy jelentős anyagi kár, a közrend, közbiztonság, vagy a közterület rendje, rendeltetésszerű használata súlyos sérelmének elhárítása érdekében vagy jelentős közérdekből egyébként indokolt. Az eredeti állapot helyreállításának költségeit ebben az esetben is a Használó köteles viselni.

A Használó tudomásul veszi, hogy a közterület jelen szerződésben foglaltaktól eltérően történő használata esetében – a ténylegesen használt időtartamra és területre – a Közterület rendelet szerinti közterület-használati díj háromszorosa is megállapítható.

A Használó tudomásul veszi, hogy a közigazgatási bírságolási eljárás nem mentesít a közterület-használati díjfizetési és helyreállítási kötelezettség alól.

A Használó tudomásul veszi, hogy a jelen szerződésben foglalt előírások megtartását Újbuda Közterület-felügyelete, a jogszabályok szerint ellenőrzésre jogosult más szervek, továbbá a Használatba adó által megbízott egyéb személyek a helyszínen vagy más alkalmas módon ellenőrizhetik.

A Használó tudomásul veszi, hogy a Közterület rendelet 8. §. (1) bekezdése alapján a közterület-használati hozzájárulás csak ideiglenes jelleggel adható meg, mely kérelemre meghosszabbítható.

Jelen megállapodásban nem szabályozott kérdések tekintetében a Ptk. és a Budapest Főváros XI. Kerület Önkormányzata Közterület rendelete ide vonatkozó hatályos szabályai az irányadók.

A Használó a nemzeti vagyronról szóló 2011. évi CXCVI. törvény (Nvt.) 11. § (11) bekezdésében foglaltakkal összhangban vállalja, hogy

a) az átengedett nemzeti vagyont a szerződési előírásoknak és a tulajdonosi rendelkezéseknek, valamint a meghatározott hasznosítási célnak megfelelően használja, b) a hasznosításban - a hasznosítóval közvetlen vagy közvetett módon jogviszonyban álló harmadik félként - kizárólag természetes személyek vagy átlátható szervezetek vesznek részt.

Szerződő felek az Nvt. 11. § (12) bekezdése szerint rögzítik, hogy Használatba adó a közterület-használati szerződést kártalanítás nélkül, azonnali hatállyal felmondhatja, ha a nemzeti vagyon hasznosításában részt vevő bármely - a hasznosítóval közvetlen vagy közvetett módon jogviszonyban álló harmadik fél - szervezet jelen szerződés megkötését követően beállott körülmény folytán már nem minősül az Nvt. 3. § (1) bekezdésében meghatározott átlátható szervezetnek.

A használatba adással kapcsolatban felmerülő jogvita elbírálásra a felek a Budai Központi Kerületi Bíróság kizárólagos illetékességét kötik ki.

A felek kijelentik, hogy jelen szerződést, mint akaratukkal mindenben megegyezőt írják alá.

E megállapodás 1-1 példányát Használatba adó megküldi a közterület-használati díj beszedésével megbízott Pénzügyi és Költségvetési Igazgatóságnak, illetve szükség szerint az eljáró szakhatóságnak.

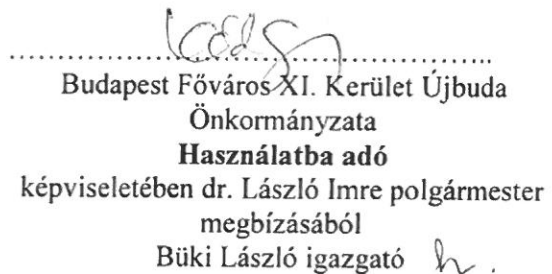
Budapest, 2020 JÚN 16.



Budapest Közút Zrt.

Használó

képviselőtében Szabó Gábor műszaki
vezérigazgató-helyettes és Agócs István
közlekedési igazgató



Budapest Főváros XI. Kerület Újbuda
Önkormányzata

Használatba adó

képviselőtében dr. László Imre polgármester
megbízásából
Büki László igazgató

Kddi Gergely
OU.

BUDAPEST KÖZÚT
Zártkörűen Működő Részvénytársaság
1115 Budapest, Bánk bán u. 8-12.
Adószám: 23501894-2-44
Céginformációs szám: 01-10-047164
Bank száma: UniCredit Bank Hungary Zrt.
10918001-00000069-99940008
3



BUDAPEST FŐVÁROS XI. KERÜLET ÚJBUDA ÖNKORMÁNYZATA
GAZDASÁGI BIZOTTSÁG
1113 Budapest, Bocskai út 39-41.

Kivonat

**a Gazdasági Bizottság 2020. június 24-i
nyilvános jegyzőkönyvéből**

146/GB/2020. (VI. 24.) Határozat

Budapest Főváros XI. Kerület Újbuda Önkormányzata Gazdasági Bizottsága a közterületek használatáról és rendjéről szóló 28/2015. (IV.29.) XI.ÖK számú rendelet 11. § (4) bekezdésében foglalt átruházott hatáskör alapján 12 igen szavazattal, ellenszavazat nélkül, 1 tartózkodással úgy határozott, hogy a Budapest Közút Zrt. kérelmét támogatja és javasolja a Polgármesternek, hogy Budapest XI. kerület, 633 m² nagyságú részén működő 16 db taxiállomás (48 férőhely) mellékletben felsorolt helyszíneken történő közterület-használatát 2020. április 1. és 2020. május 31. közötti időszakra, valamint 2020. július 1. és 2020. október 31. közötti időszakra **0,-Ft** közterület-használati díj megállapításával engedélyezze.

Egyúttal felkéri a Budapest Közút Zrt.-t, hogy 2020. október 31. napjáig nyújtson be kihasználtsági adatokat, valamint javaslatot a fővárosi és a kerületi tulajdonban lévő közterületeken elhelyezkedő taxi drosztek felülvizsgálatára, annak érdekében, hogy a jövőben mely személytaxi állomások megtartása, vagy megszüntetése indokolt.

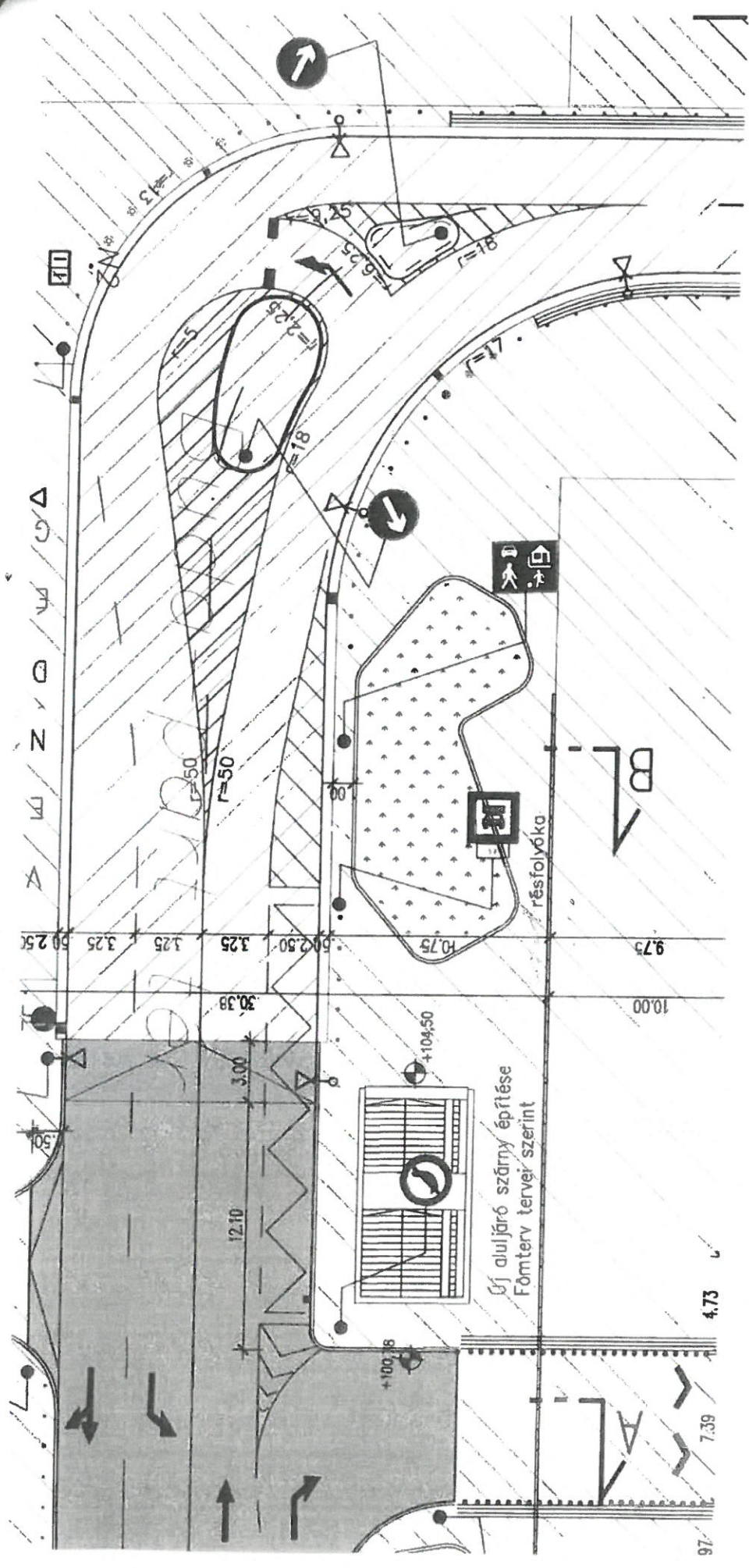
Határidő: 2020. október 31.

Felelős: dr. László Imre polgármester

Erhardt Attila
elnök



M-46



[Handwritten signature]

Magyar tudósok körútja

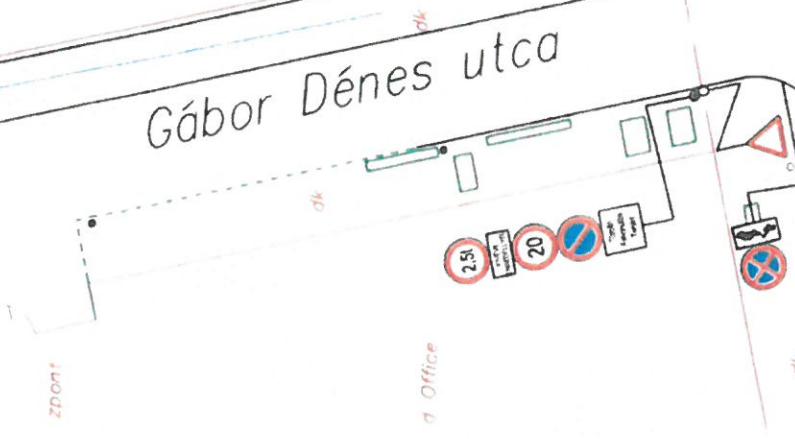
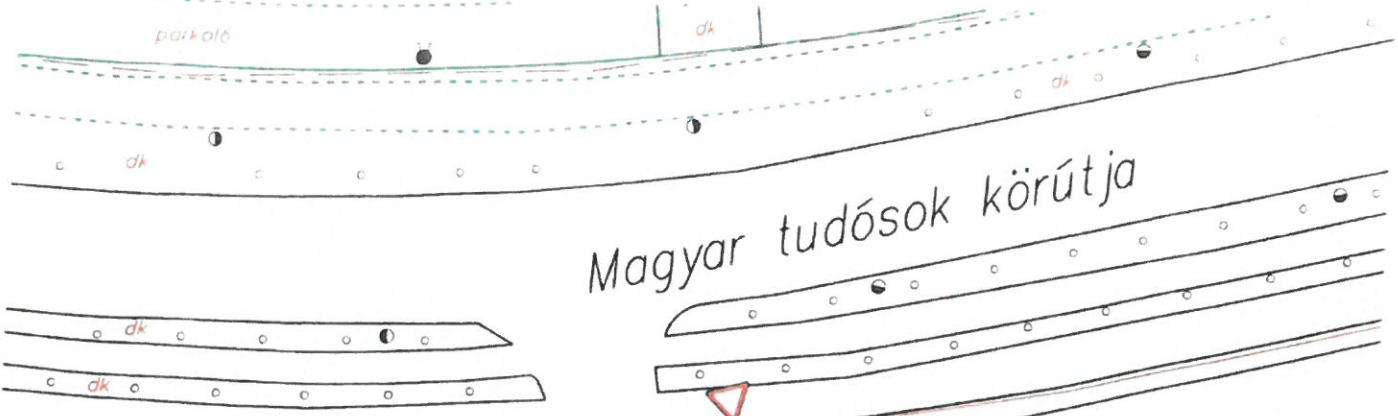
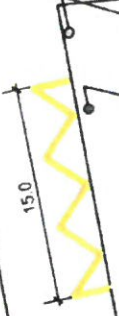
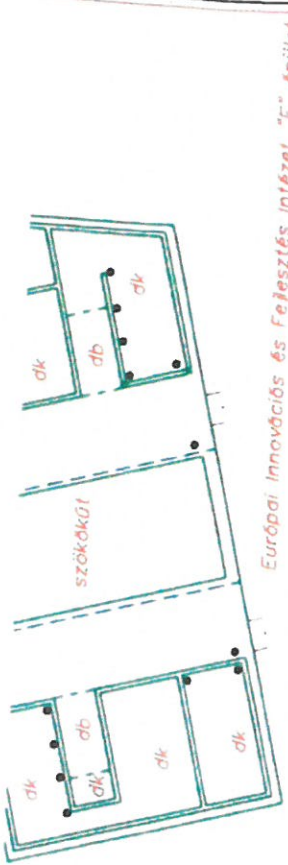
Magyar Nobel-díjasok útja

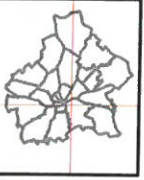
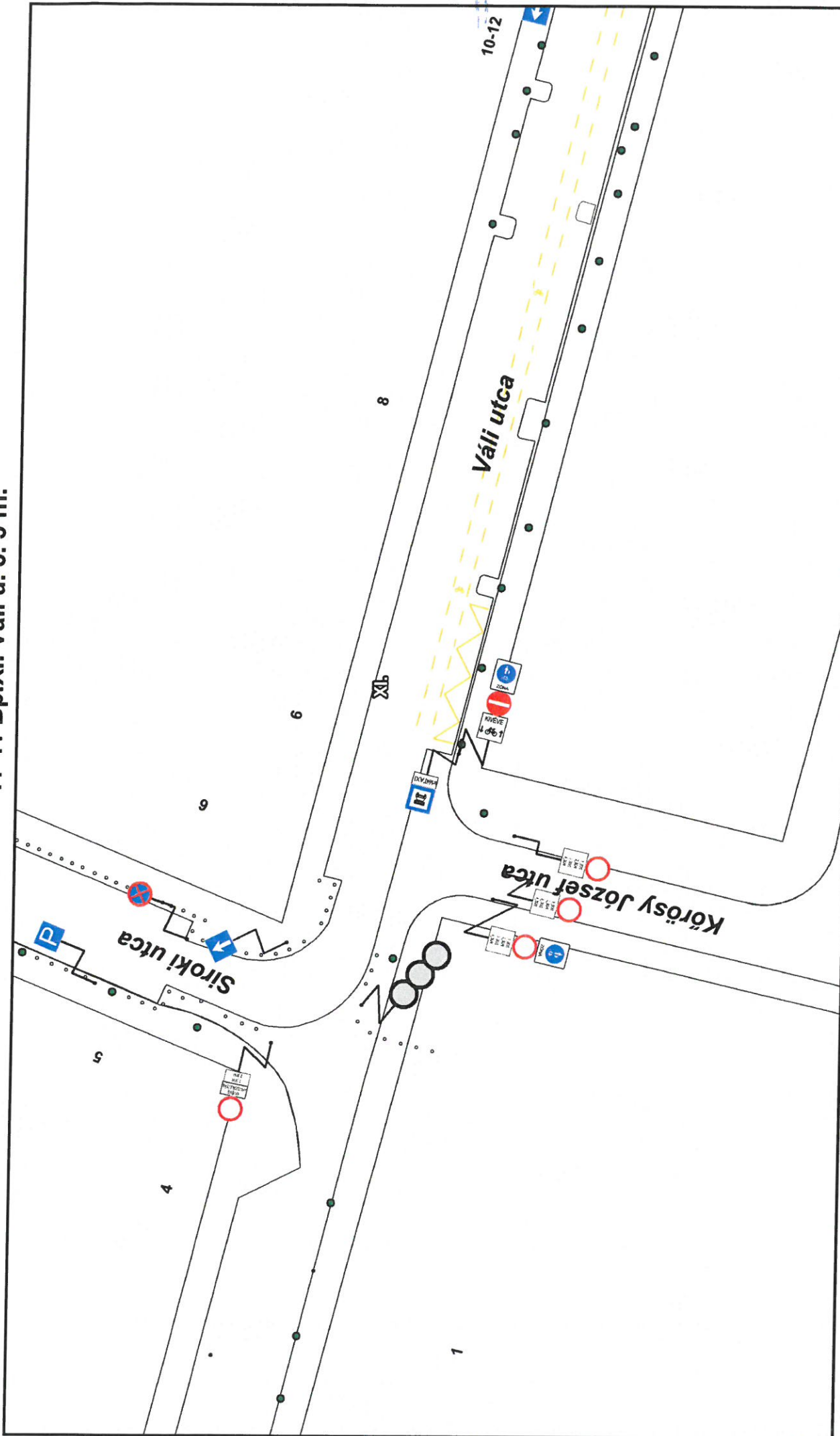
Gábor Dénes utca

Európai Innovációs és Fejlesztés Intézet "E" épület

Magyar Városrész

11-45





A térkép tájékoztató jellegű, másolata semmilyen hivatalos eljárásban nem használható fel! Az ingatlanok közhiteles adatait a földhivatalok szolgálataik. Engedélyszám: FF/232/1/2015

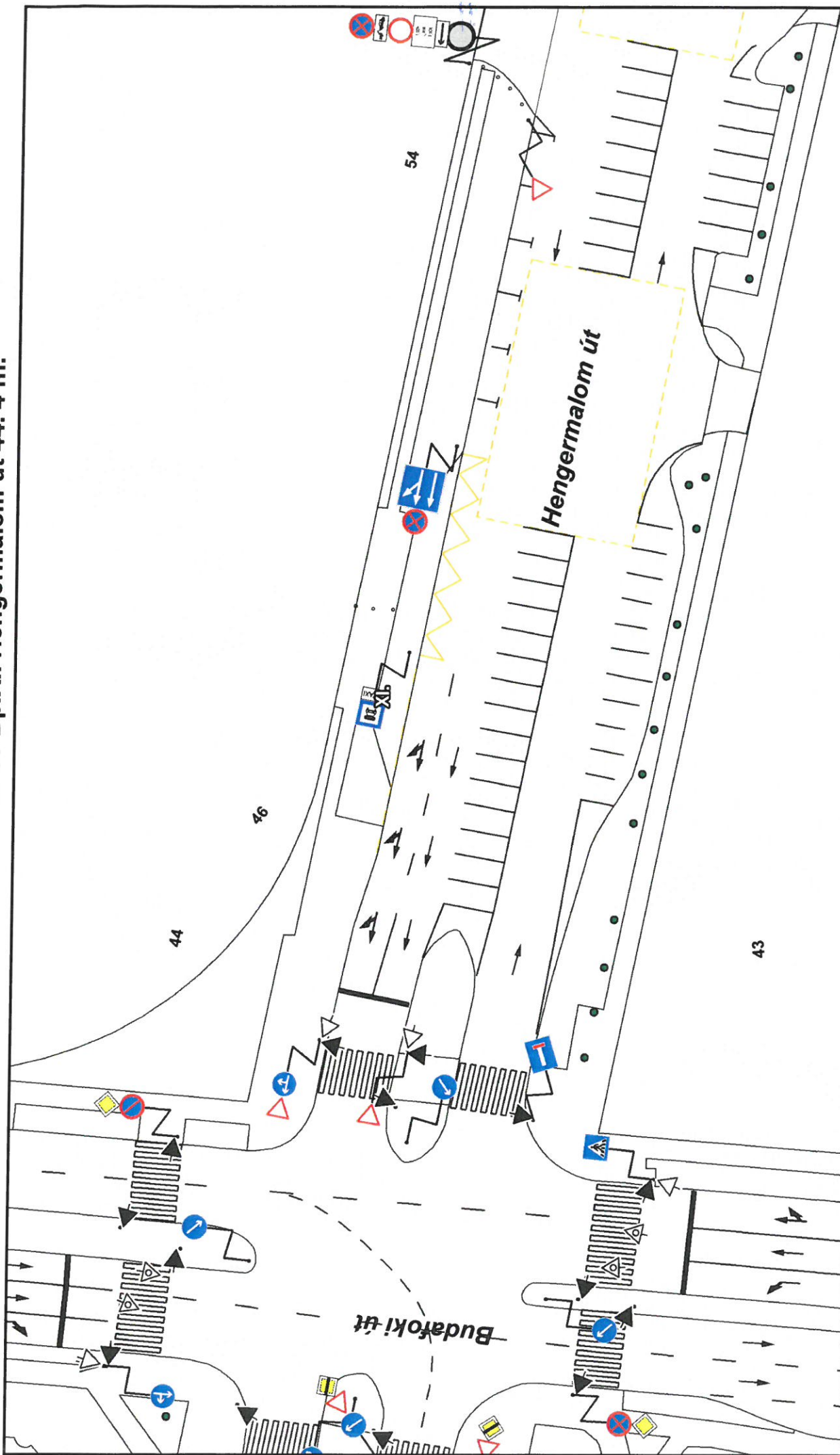
Készítette: FALKAI Géza (Budapest Közült)



1:500



11-39 Bp.XI. Hengermalom út 44. 4 fh.



A térkép tájékoztató jellegű, másolata semmilyen hivatalos eljárásban nem használható fel! Az ingatlanok közhiteles adatait a földhivatalok szolgáltatják.
Engedélyszám: FF/232/1/2015

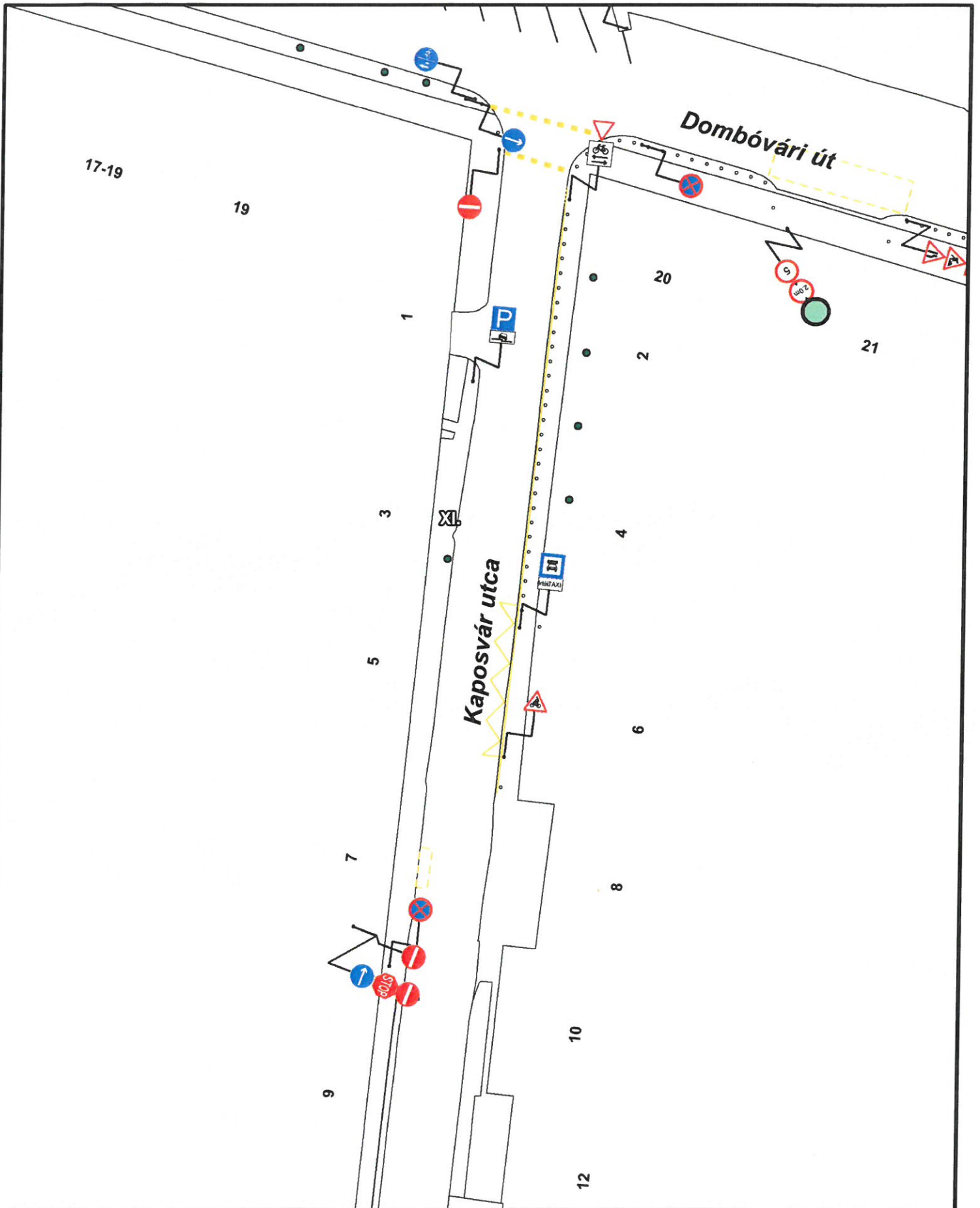
Készítette: FALKAI Géza (Budapest Közút)



1:500

2017.03.07

11-38 Bp.XI. Kaposvár u. 2. 2 fh.



BUDAPEST KÖZÚT

Készítette: FALKAI Géza (Budapest Közút)

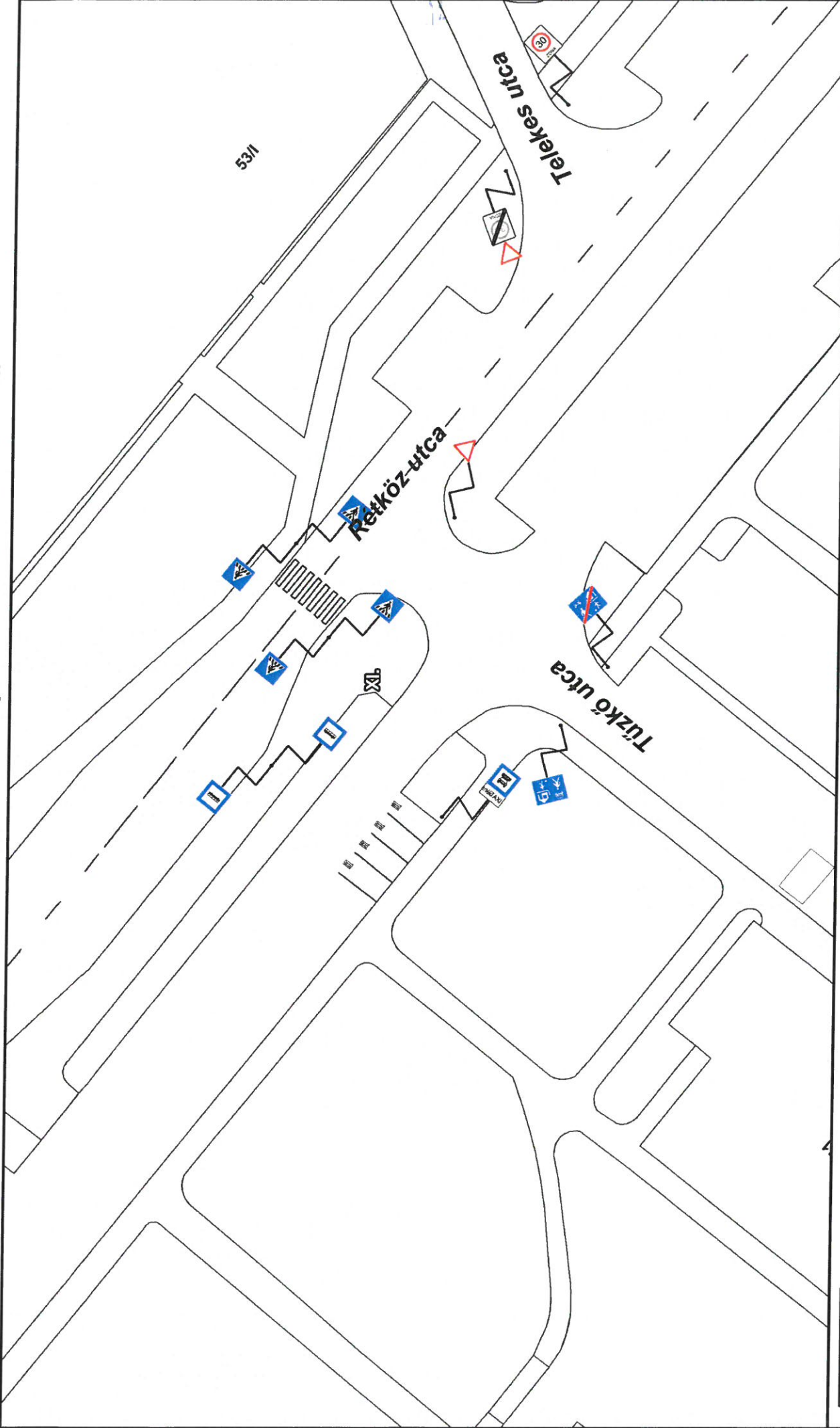
1:500

A térkép tájékoztató jellegű, másolata semmilyen hivatalos eljárásban nem használható fel! Az ingatlanok közhiteles adatait a földhivatalok szolgáltatják.
Engedélyszám: FF/232/1/2015

0 20méter



11-36 Bp.XI. Rétköz u.-Tűzkő u. 4 fh.



A térkép tájékoztató jellegű, másolata semmilyen hivatalos eljárásban nem használható fel! Az ingatlanok közhiteles adatait a földhivatalok szolgáltatják.
Engedélyszám: FF/232/1/2015

Készítette: FALKAI Géza (Budapest Kőút)

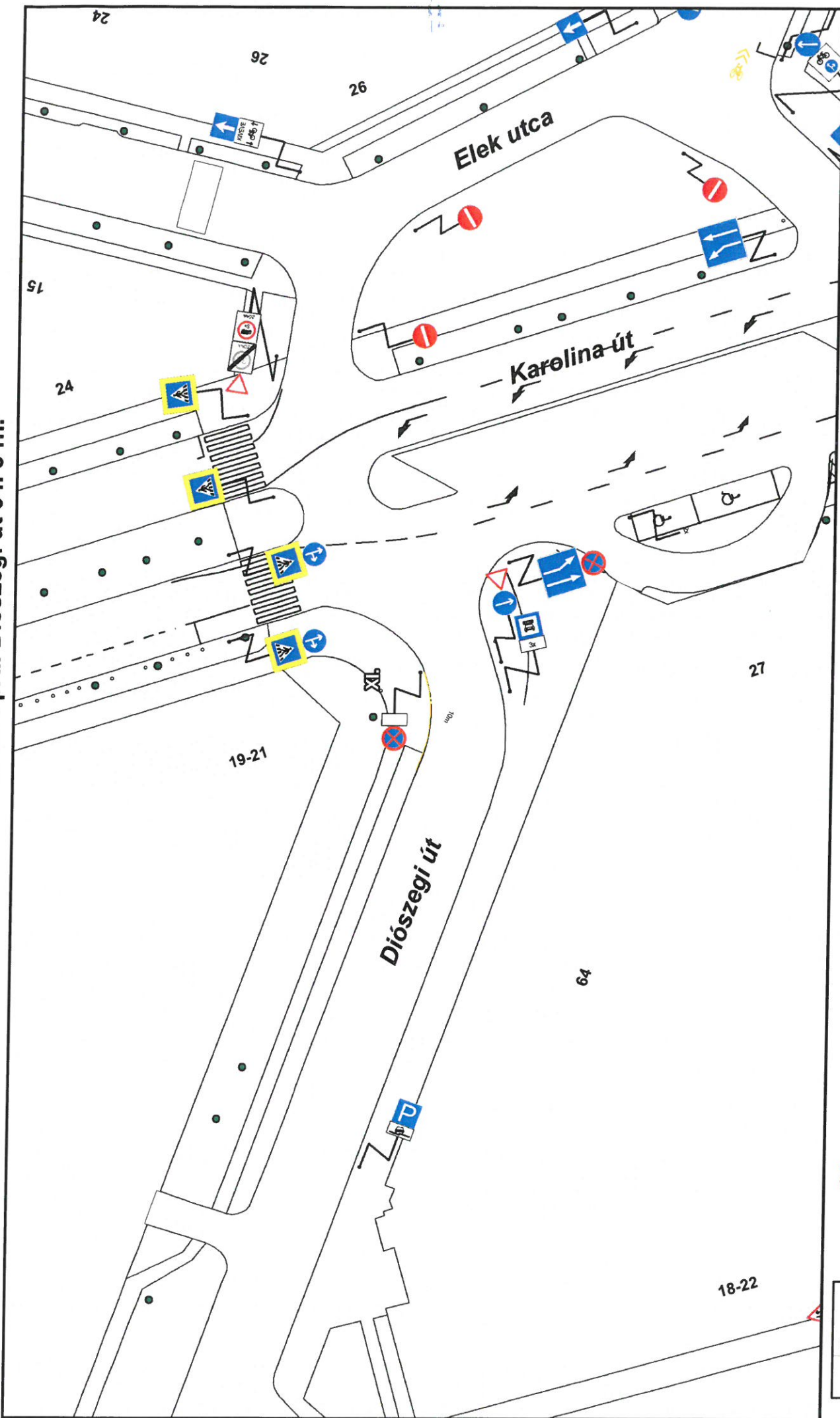


1:500



2017.03.07

11-30 BpXI. Diószegi út 64. 3 fh.



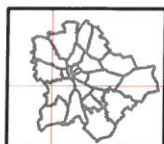
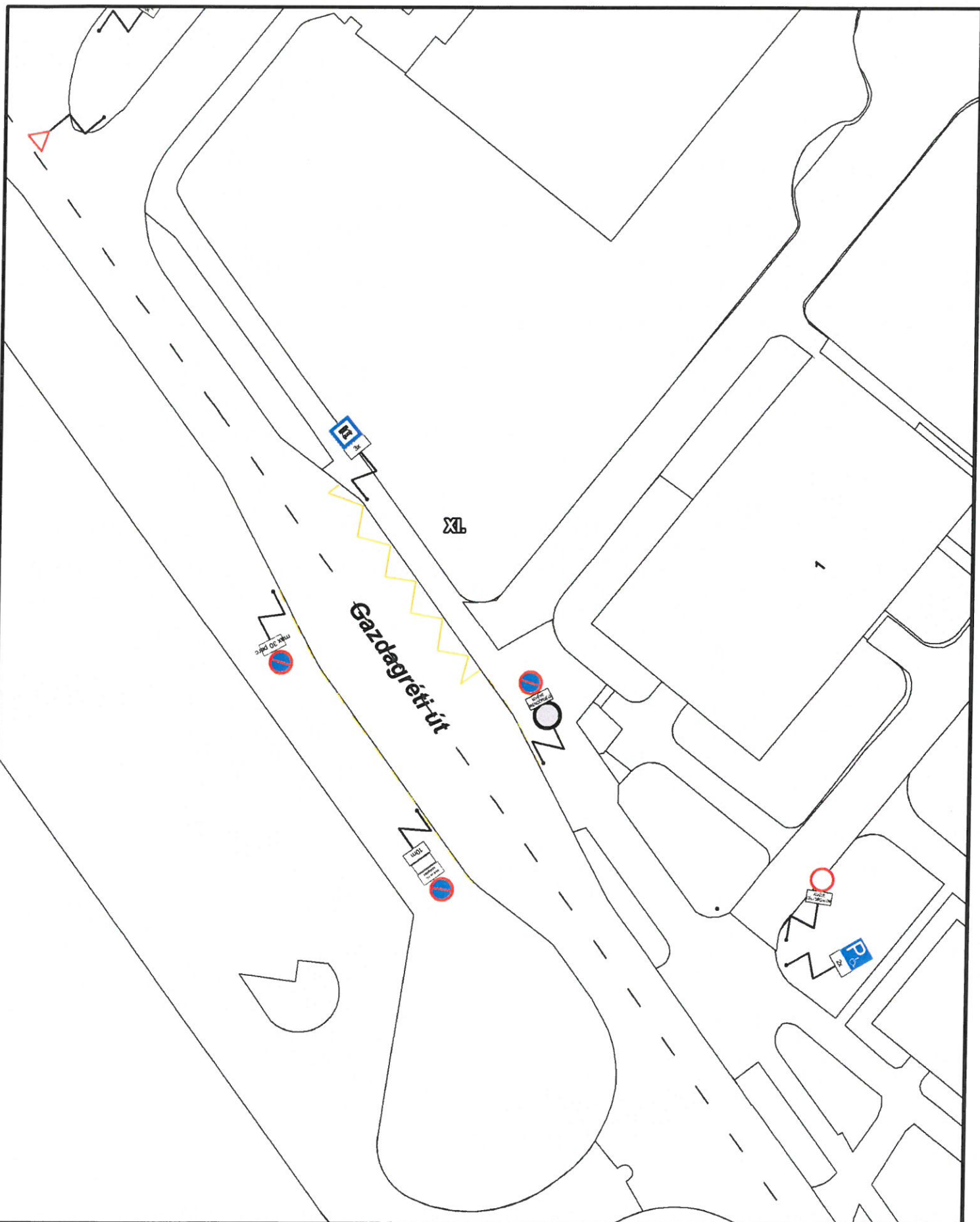
A térkép tájékoztató jellegű, másolata semmilyen hivatalos eljárásban nem használható fel! Az ingatlanok közhiteles adatait a földhivatalok szolgáltatják. Engedélyszám: FF/232/1/2015

Készítette: FALKAI Géza (Budapest Közút)

1:500

0 8 16 24 32 m

11-28 Bp.XI. Gazdagréti út 3 fh.



BUDAPEST KÖZÚT

Készítette: FALKAI Géza (Budapest Közút)

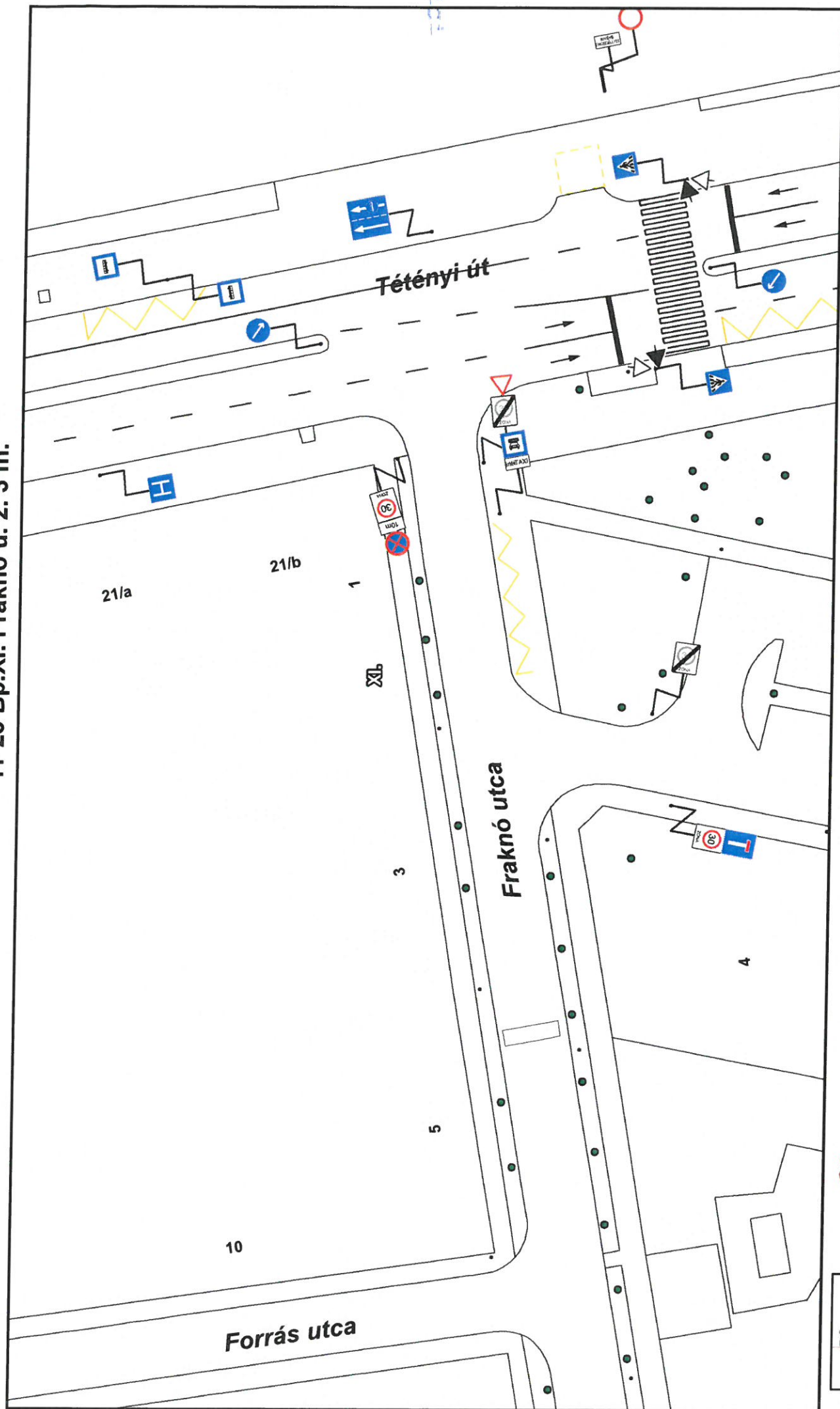
1:500

A térkép tájékoztató jellegű, másolata semmilyen hivatalos eljárásban nem használható fel! Az ingatlanok közhiteles adatait a földhivatalok szolgáltatják.
Engedélyszám: FF/232/1/2015

0 20méter



11-23 Bp.XI. Fraknó u. 2. 3 fh.



A térkép tájékoztató jellegű, másolata semmilyen hivatalos eljárásban nem használható fel! Az ingatlanok közhiteljes adatait a földhivatalok szolgáltatják.
 Engedélyszám: FF/232/1/2015

Készítette: FALKAI Géza (Budapest Közút)

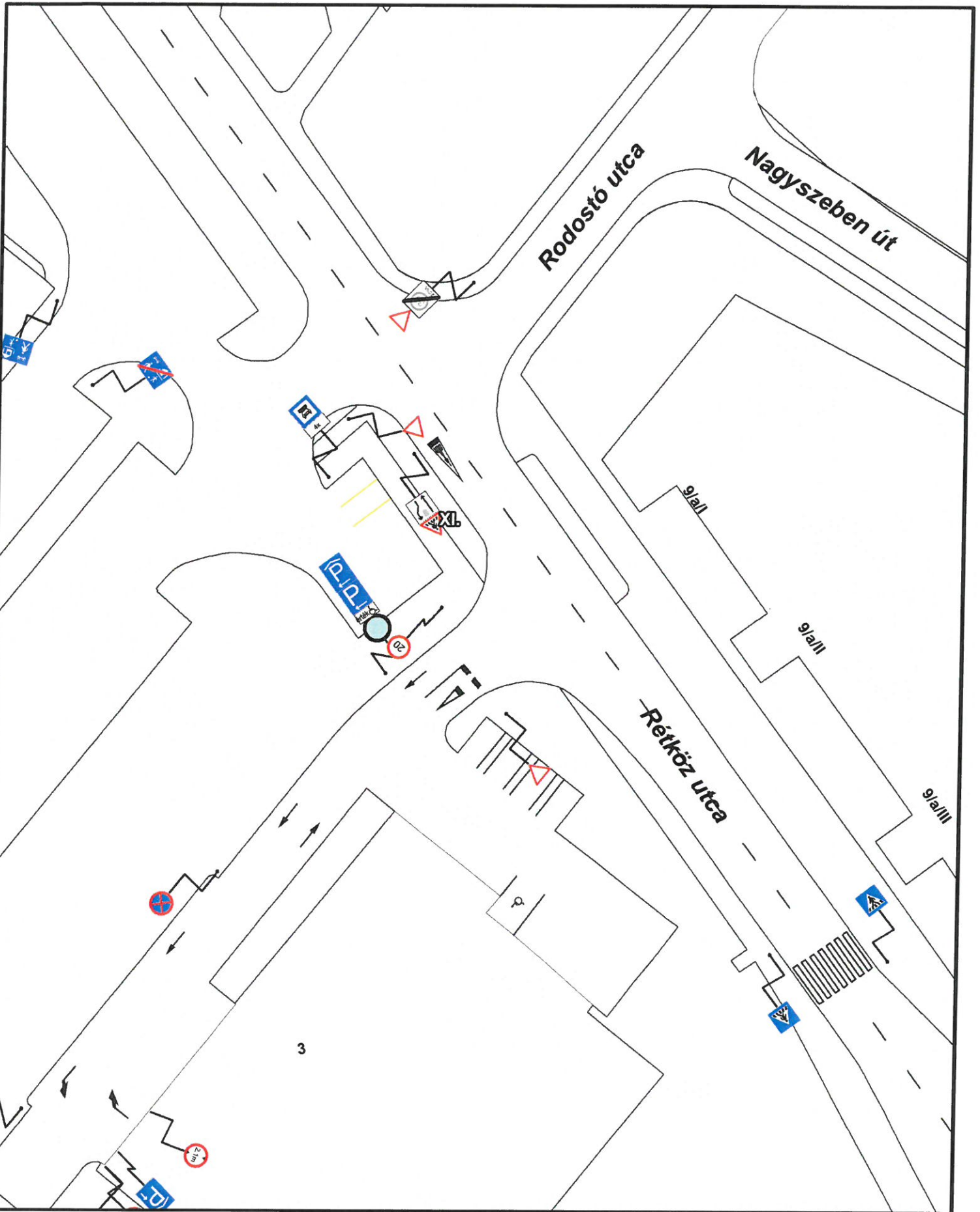


1:500



2017.03.06

11-18 Bp.XI. Rétköz u.-Nagyszeben tér 4 fh.



BUDAPEST KÖZÚT

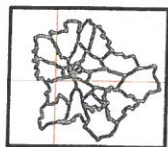
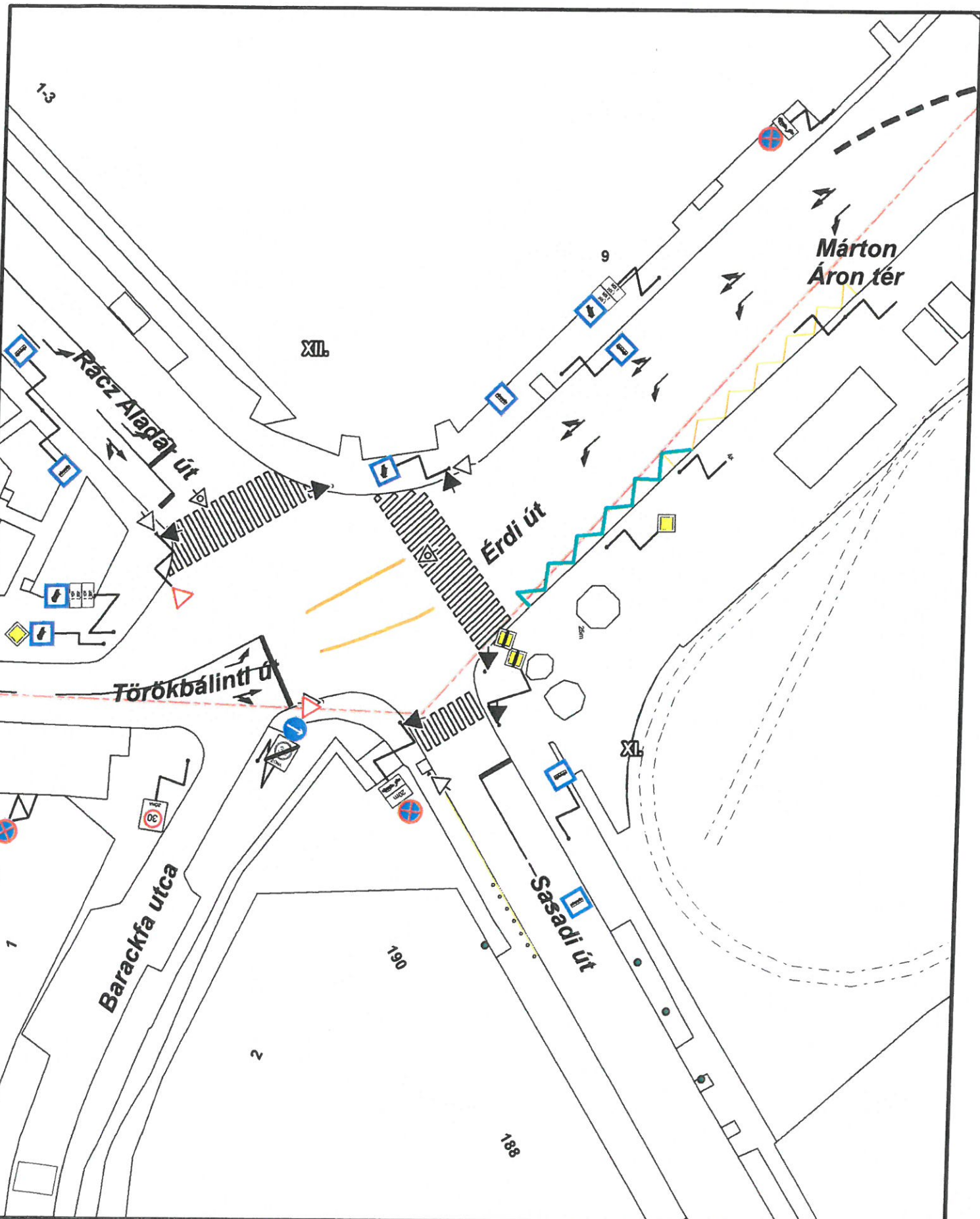
Készítette: FALKAI Géza (Budapest Közút)

1:500

A térkép tájékoztató jellegű, másolata semmilyen hivatalos eljárásban nem használható fel! Az ingatlanok közhiteles adatait a földhivatalok szolgáltatják.
Engedélyszám: FF/232/1/2015



11-14 Bp.XI. Márton Á. tér 3. fh.



BUDAPESTI KÖZUTI

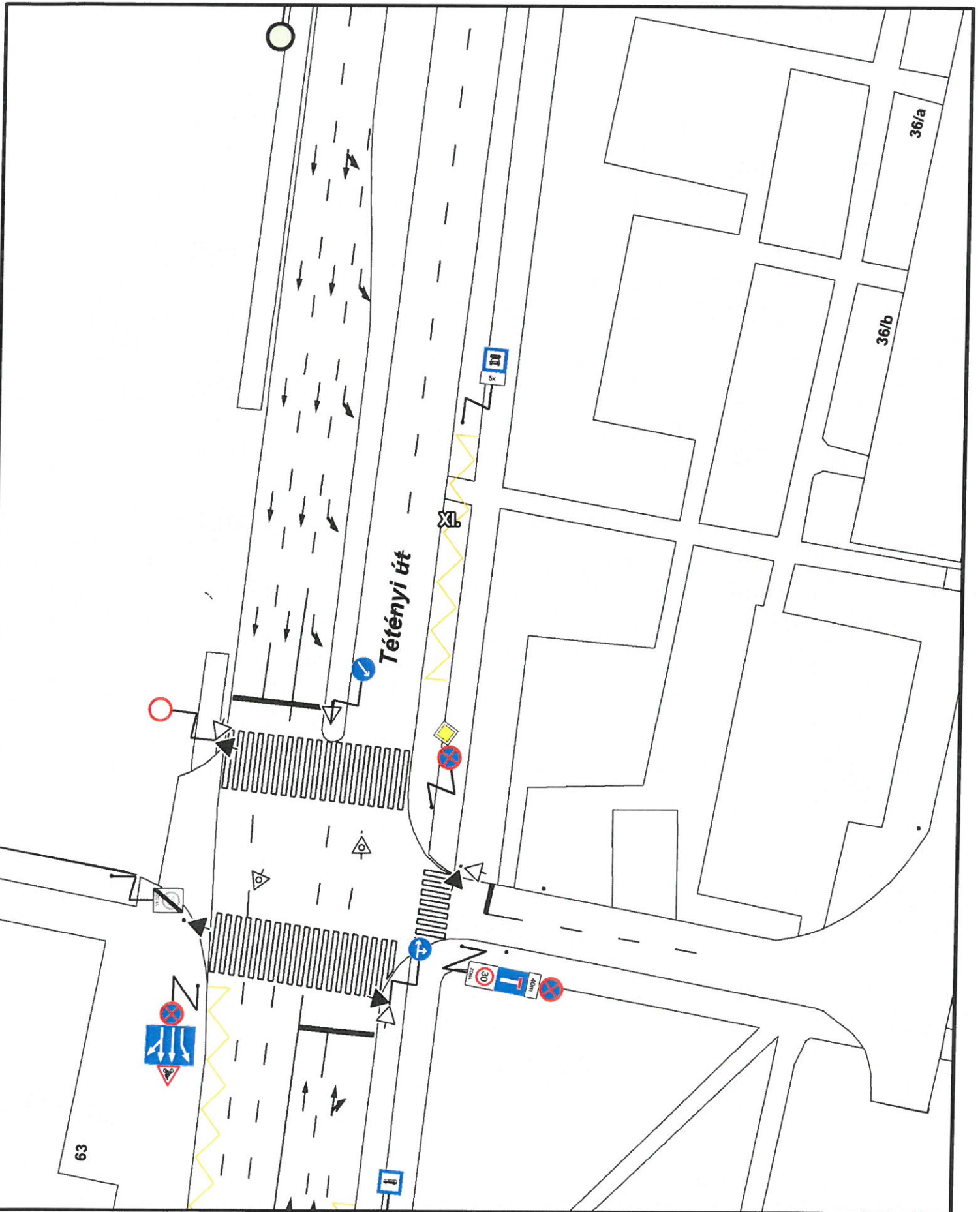
Készítette: FALKAI Géza (Budapest Közút)

1:500

A térkép tájékoztató jellegű, másolata semmilyen hivatalos eljárásban nem használható fel! Az ingatlanok közhiteles adatait a földhivatalok szolgáltatják.
Engedélyszám: FF/232/1/2015



11-13 Bp.XI. Tétényi út 36/b.



BUDAPEST KÖZÚT

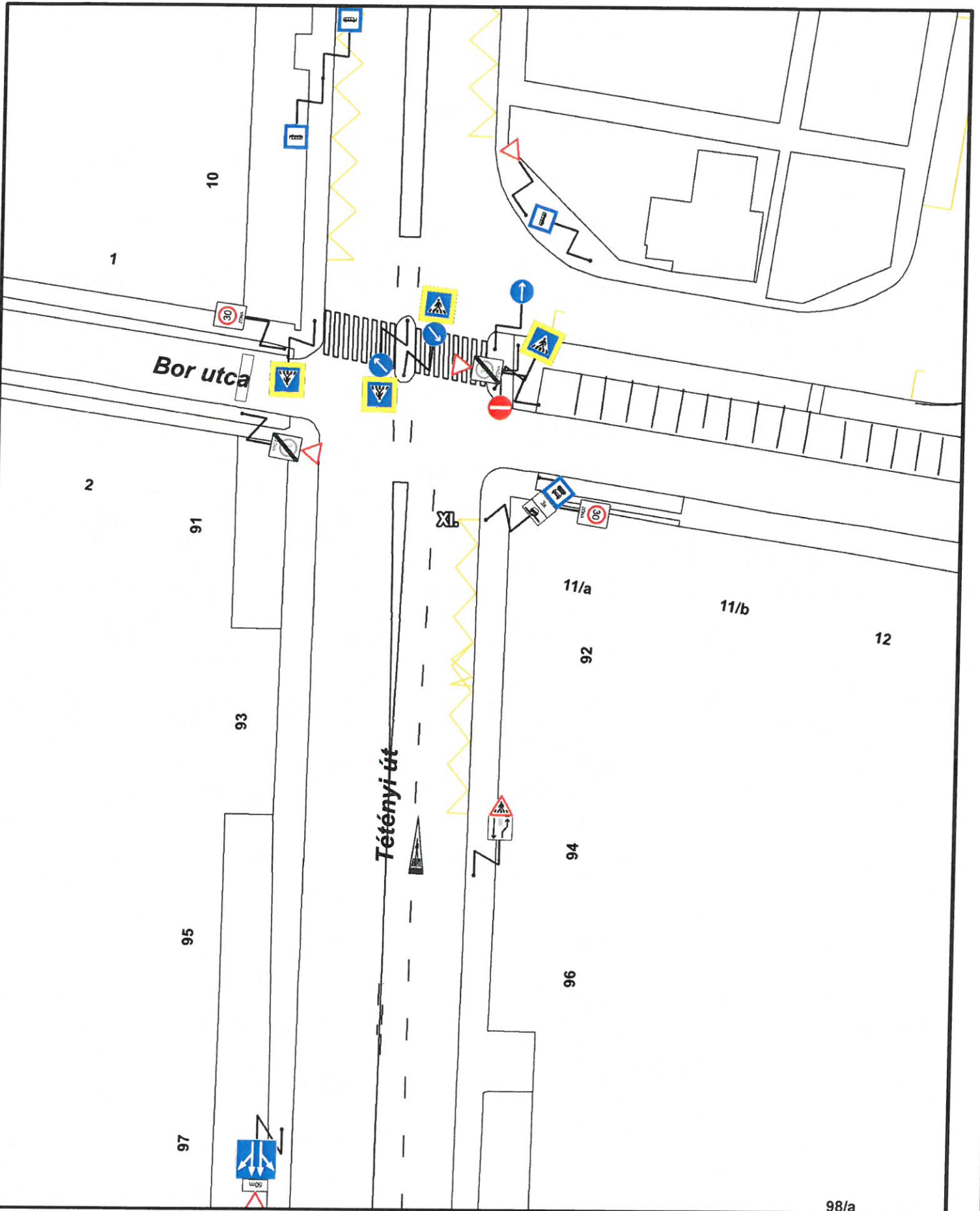
Készítette: FALKAI Géza (Budapest Közút)

1:500

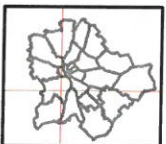
A térkép tájékoztató jellegű, másolata semmilyen hivatalos eljárásban nem használható fel! Az ingatlanok közhiteles adatait a földhivatalok szolgáltatják.
Engedélyszám: FF/232/1/2015



11-11 Bp.XI. Tétényi út 92. 3 fh.



98/a



BUDAPEST KÖZÚT

Készítette: FALKAI Géza (Budapest Közút)

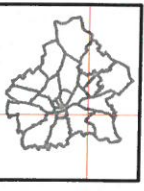
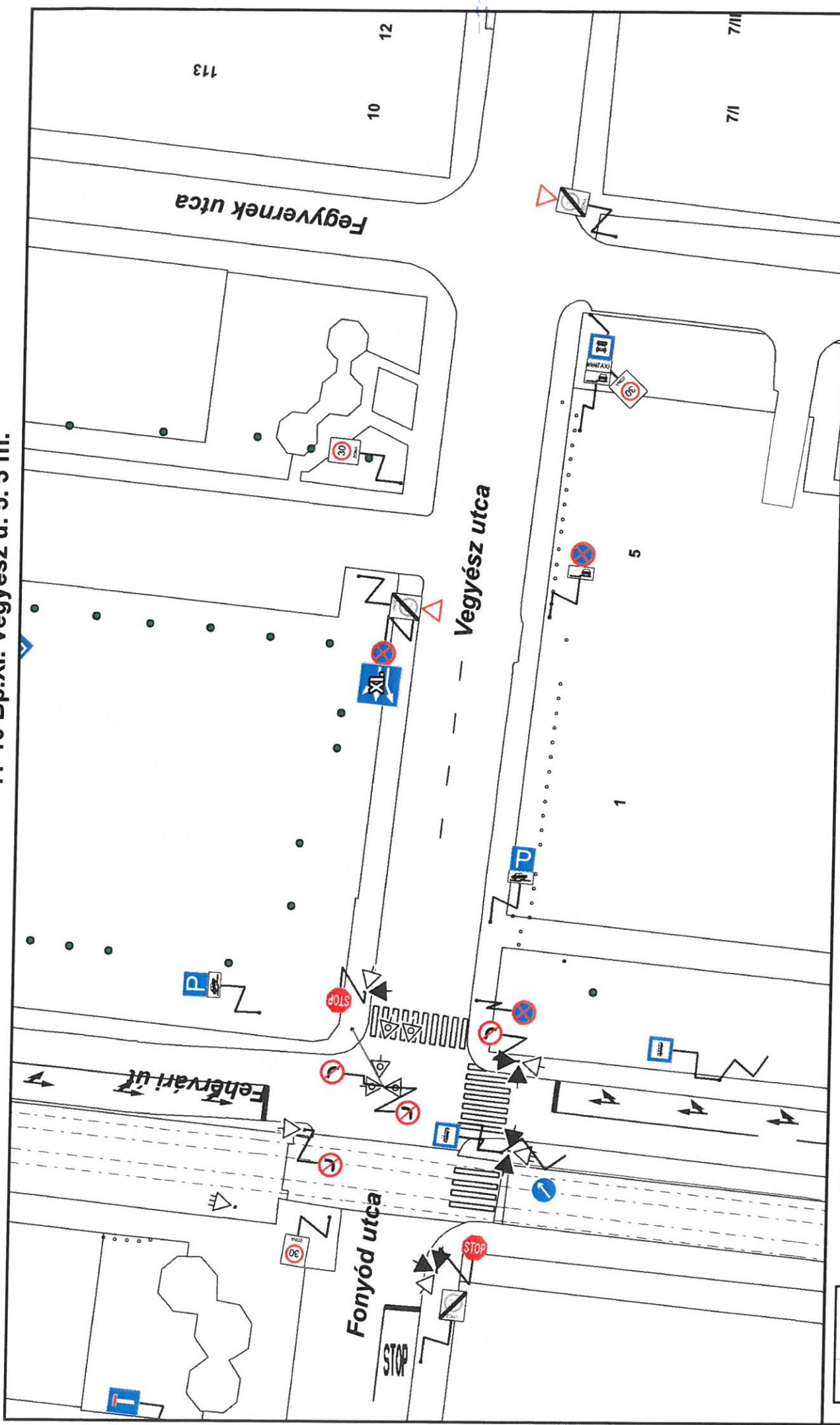
1:500

A térkép tájékoztató jellegű, másolata semmilyen hivatalos eljárásban nem használható fel! Az ingatlanok közhiteles adatait a földhivatalok szolgáltatják.
Engedélyszám: FF/232/1/2015

0 20méter



11-10 Bp.XI. Vegyész u. 5. 3 fh.



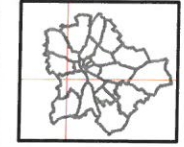
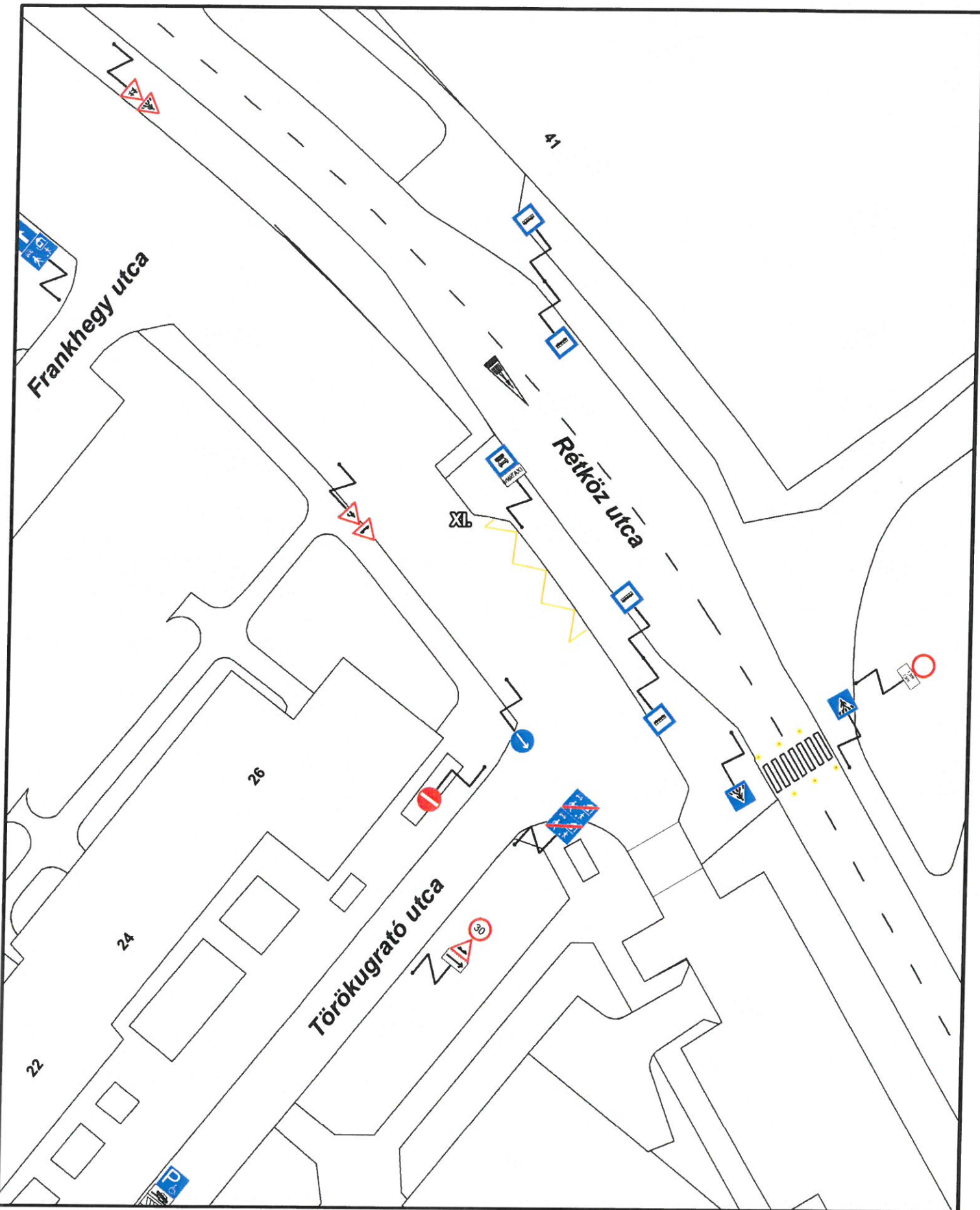
A térkép tájékoztató jellegű, másolata semmilyen hivatalos eljárásban nem használható fel! Az ingatlanok közhiteles adatait a földhivatalok szolgáltatják.
Engedélyszám: FF/232/1/2015

Készítette: FALKAI Géza (Budapest Község)



1:500

11-09 Bp.XI. Rétköz u.-Törökugrató u. 2 fh.



FÖLDÜGY
BUDAPESTI KÖZÚT

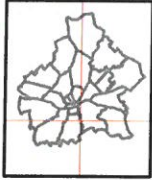
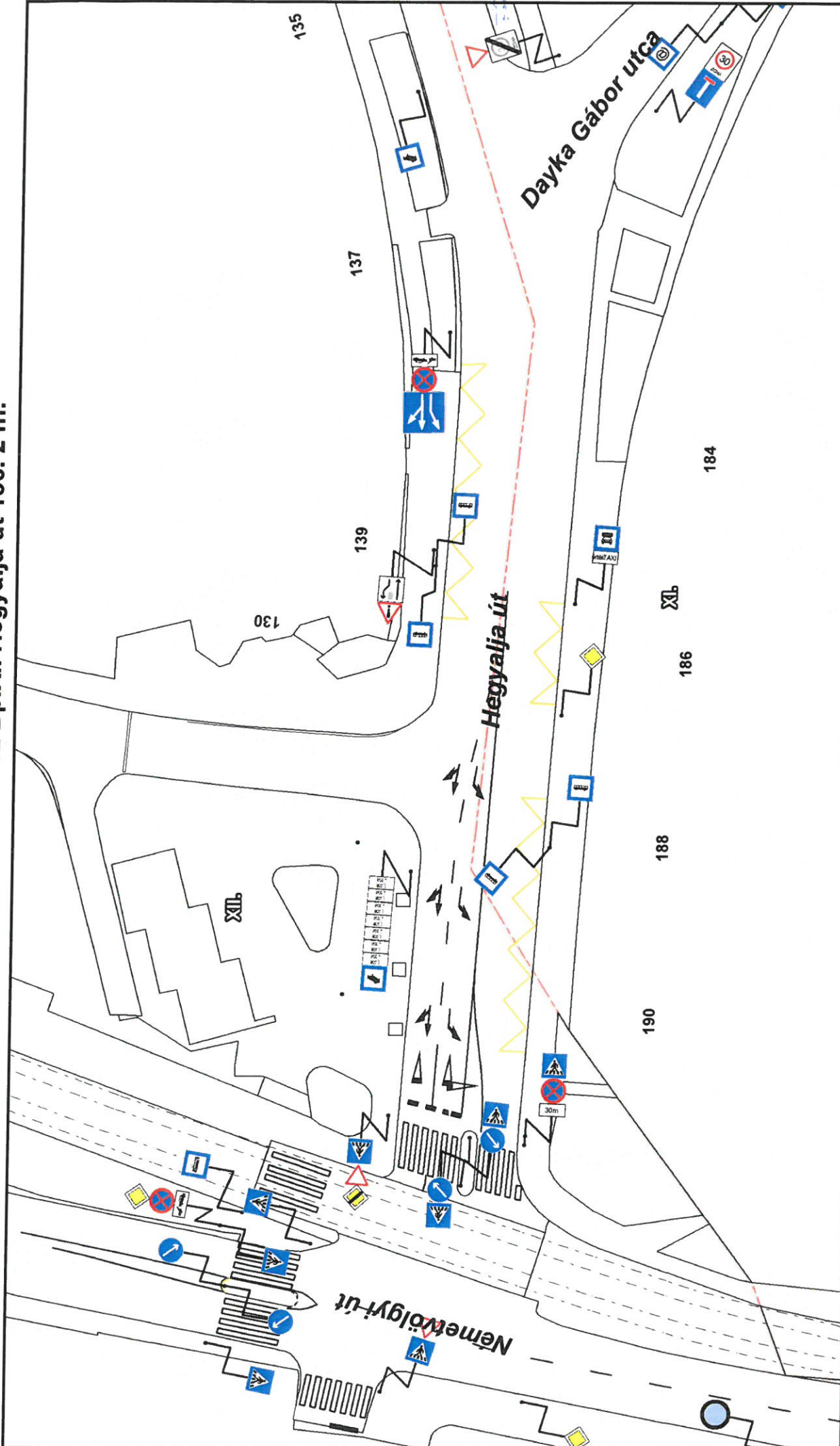
Készítette: FALKAI Géza (Budapest Közút)

1:500

A térkép tájékoztató jellegű, másolata semmilyen hivatalos eljárásban nem használható fel! Az ingatlanok közhiteles adatait a földhivatalok szolgáltatják.
Engedélyszám: FF/232/1/2015



11-02 Bp.XI. Hegyalja út 186. 2 fh.



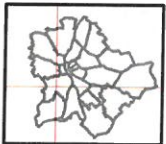
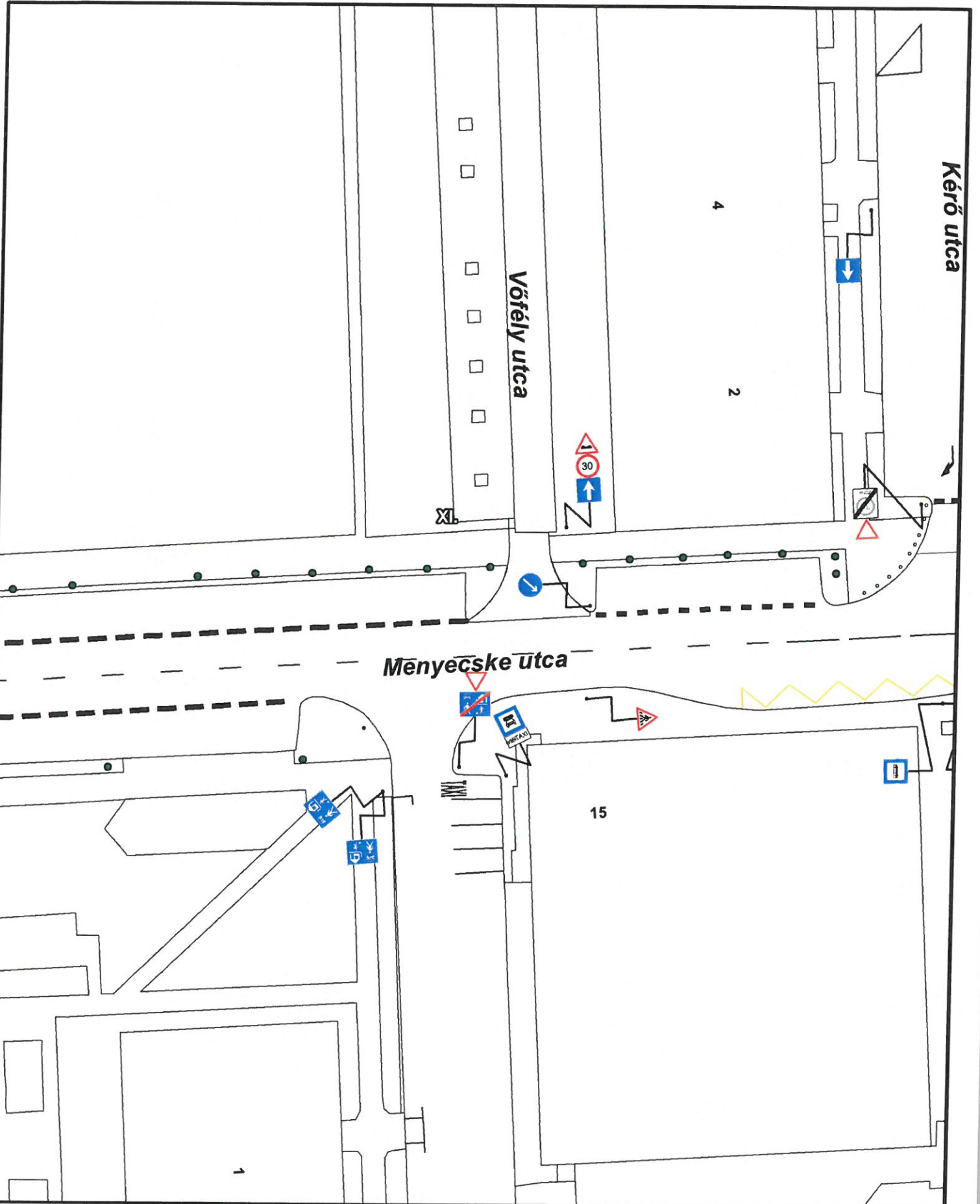
A térkép tájékoztató jellegű, másolata semmilyen hivatalos eljárásban nem használható fel! Az ingatlanok közhiteles adatait a földhivatalok szolgáltatják.
Engedélyszám: FF/232/1/2015

Készítette: FALKAI Géza (Budapest Község)



1:500

11-01 Bp.XI. Menyecske u-Vőfély u. 2 fh.



BUDAPEST KÖZÚT

Készítette: FALKAI Géza (Budapest Közút)

1:500

A térkép tájékoztató jellegű, másolata semmilyen hivatalos eljárásban nem használható fel! Az ingatlanok közhiteles adatait a földhivatalok szolgáltatják.
Engedélyszám: FF/232/1/2015

0 20méter

