






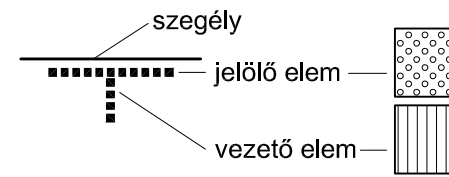


Jelmagyarázat

-  megevő burkolatszél
-  tervezett burkolatszél
-  tervezett kiemelt szegély
-  tervezett süllyesztett szegély
-  kiemelt szegély-süllyesztett szegély átmenet
-  tervezett felfestés
-  megevő felfestés

Taktilis jelek vakok és gyengénlátók részére



-  megevő KRESZ tábla
-  megszűnő KRESZ tábla
-  tervezett KRESZ tábla

\* forgalmi változástól számított 3 hónapig szükséges kihelyezni

ENGEDÉLYEZÉSI ÉS KIVITELI TERV

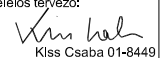
**PANNON ENGINEERING KFT.**

WWW.PE.CO.HU PANNON.ENGINEERING@GMAIL.COM  
2040 BUDAÖRS, VÖRÖSKŐ U. 10.

Megbízó: Budapest Főváros XI. kerület  
Újbuda Önkormányzata  
1113 Budapest, Bocskai út 39-41.

Rajz címe: Budapest XI. kerület, Gazdagréti út - Nevegy köz  
csomópontban tervezett gyalogátkelőhely  
engedélyezési és kiviteli terve

Forgalomtechnikai helyszínrajz

Ügyvezető / Felelős tervező:  Tervező:  
Kiss Csaba 01-8449

|                     |                 |                     |                     |
|---------------------|-----------------|---------------------|---------------------|
| Tervszám:<br>20-011 | Rajzszám:<br>4. | Lépték:<br>M=1: 500 | Dátum:<br>2020. 02. |
|---------------------|-----------------|---------------------|---------------------|