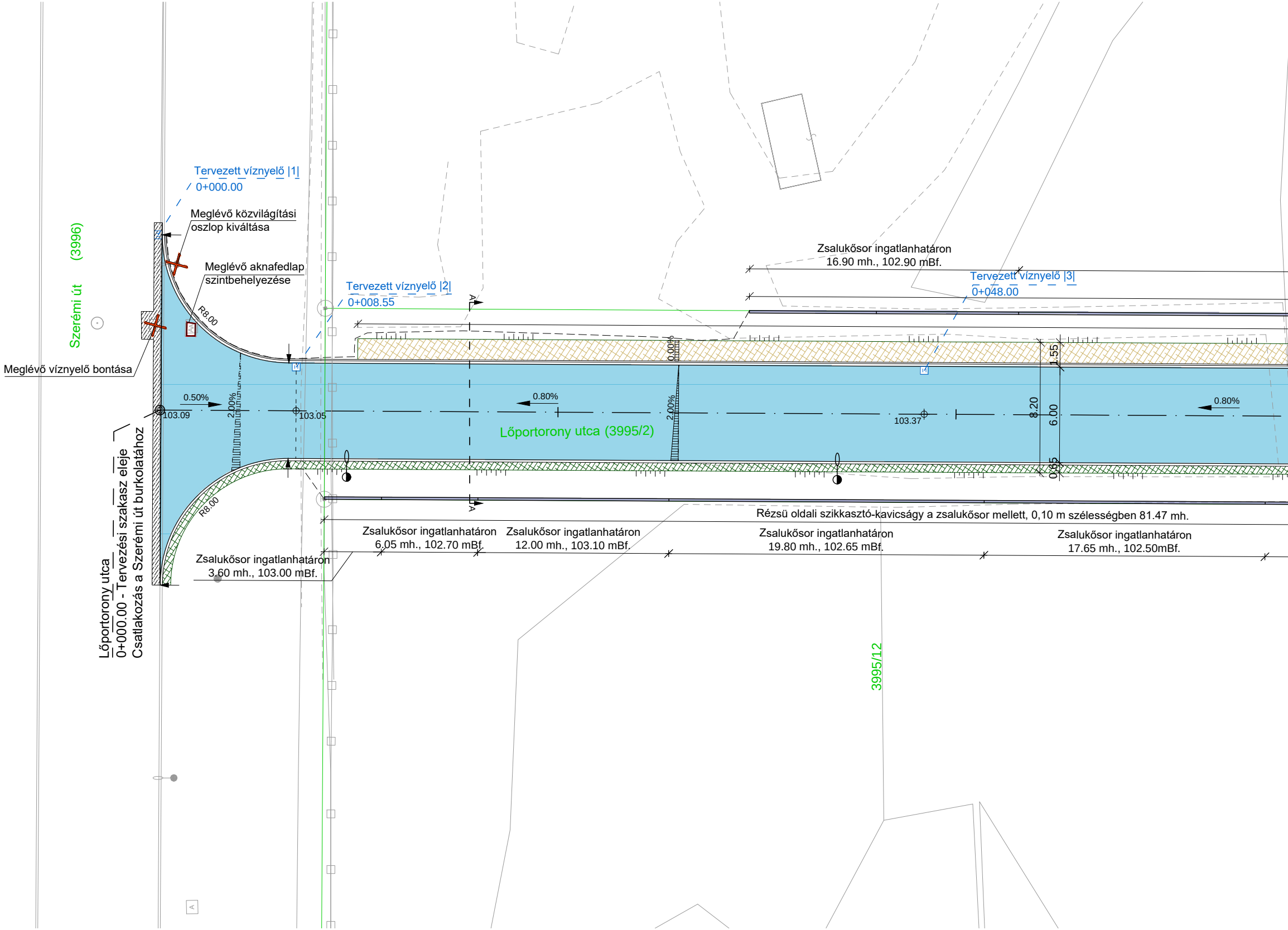
Szerémi út (3996)
Tervezett víznyelő |1|
0+000.00
Meglévő közvilágítási oszlop kiváltása
Meglévő aknafedlap szintbehelyezése
Meglévő víznyelő bontása
R8.00
Tervezett víznyelő |2|
0+008.55
A
0.50%
103.09
2.00%
103.05
0.80%
0.00%
2.00%
Lőportorony utca (3995/2)
Zsalukősor ingatlanhatáron
16.90 mh., 102.90 mBf.
Tervezett víznyelő |3|
0+048.00
103.37
0.80%
8.20
1.55
6.00
0.65
R8.00
Lőportorony utca
0+000.00 - Tervezési szakasz eleje
Csatlakozás a Szerémi út burkolatához
Rézsü oldali szikkasztó-kavicságy a zsalukősor mellett, 0,10 m szélességben 81.47 mh.
Zsalukősor ingatlanhatáron
6.05 mh., 102.70 mBf.
Zsalukősor ingatlanhatáron
12.00 mh., 103.10 mBf.
Zsalukősor ingatlanhatáron
19.80 mh., 102.65 mBf.
Zsalukősor ingatlanhatáron
17.65 mh., 102.50mBf.
Zsalukősor ingatlanhatáron
3.60 mh., 103.00 mBf.
3995/12

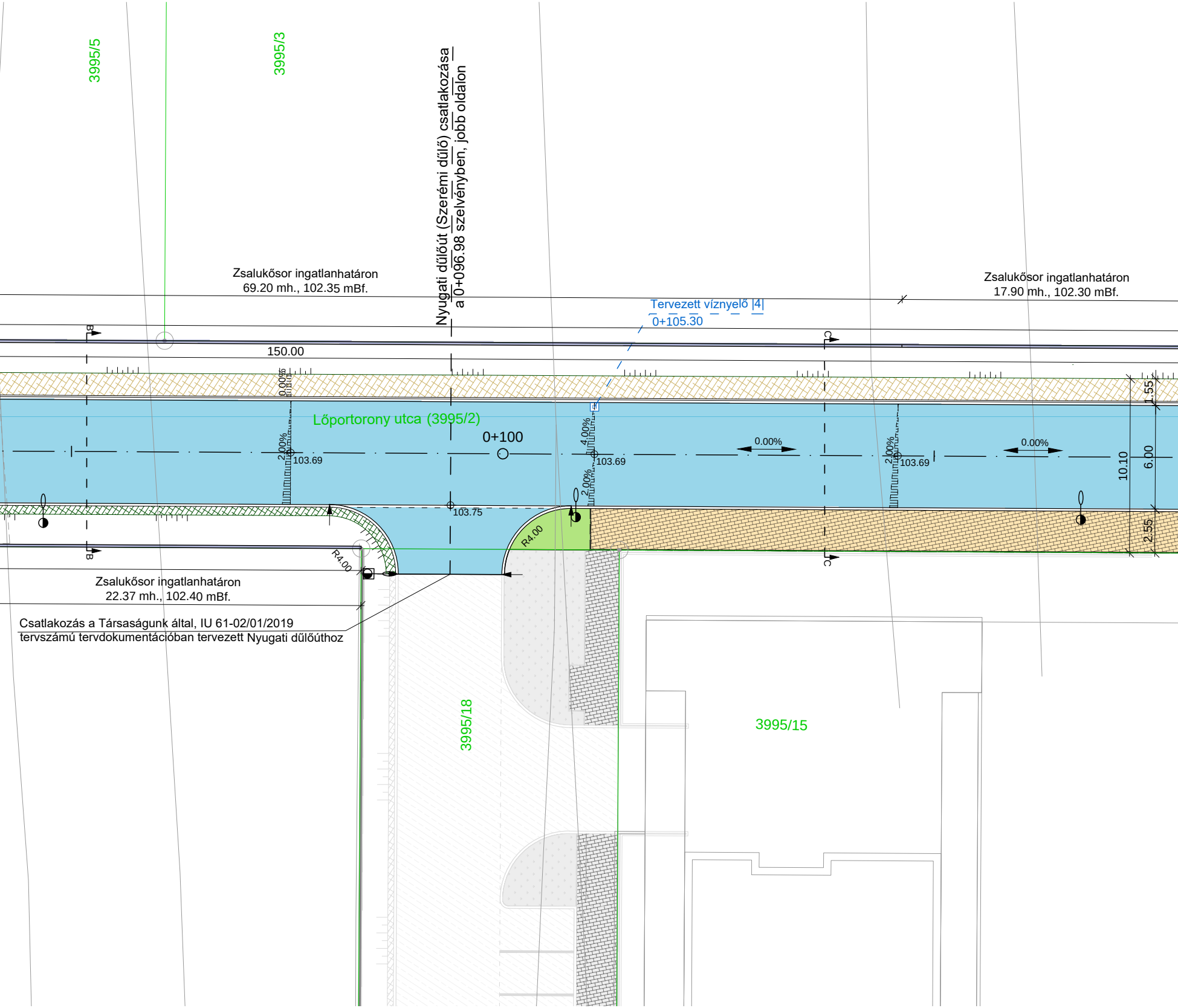
3995/5
3995/3
Nyugati dűlőút (Szerémi dűlő) csatlakozása
a 0+096.98 szelvényben, jobb oldalon
Zsalukősor ingatlanhatáron
69.20 mh., 102.35 mBf.
Zsalukősor ingatlanhatáron
17.90 mh., 102.30 mBf.
Tervezett víznyelő |4|
0+105.30
B
C
150.00
0.00%
Lőportorony utca (3995/2)
0+100
2.00%
103.69
4.00%
103.69
2.00%
0.00%
2.00%
103.69
0.00%
1.55
10.10
6.00
2.55
103.75
R4.00
R4.00
B
C
Zsalukősor ingatlanhatáron
22.37 mh., 102.40 mBf.
Csatlakozás a Társaságunk által, IU 61-02/01/2019
tervszámú tervdokumentációban tervezett Nyugati dűlőúthoz
3995/18
3995/15

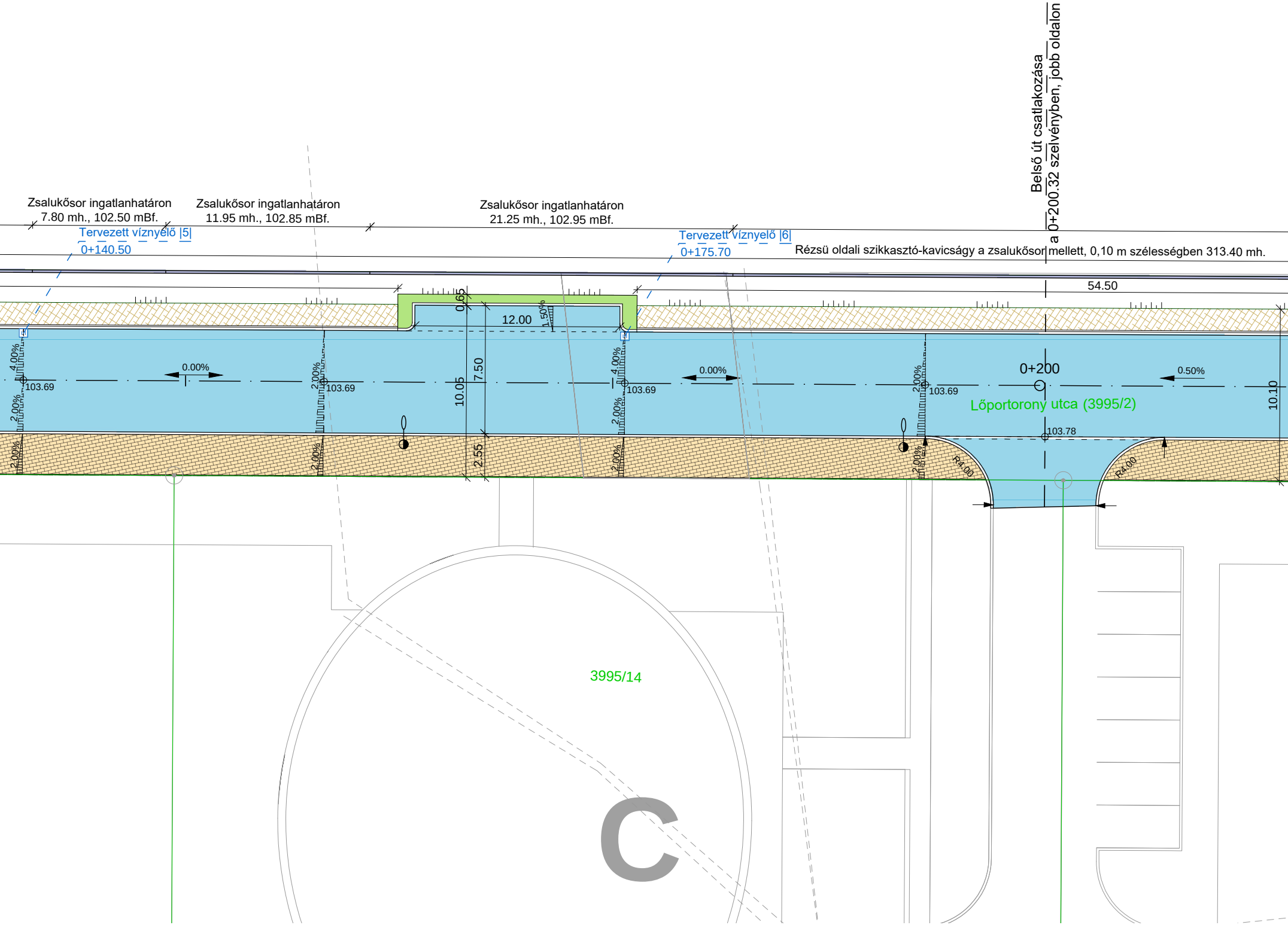
Belső út csatlakozása
a 0+200.32 szelvényben, jobb oldalon
Zsalukősor ingatlanhatáron
7.80 mh., 102.50 mBf.
Zsalukősor ingatlanhatáron
11.95 mh., 102.85 mBf.
Zsalukősor ingatlanhatáron
21.25 mh., 102.95 mBf.
Tervezett víznyelő |5|
0+140.50
Tervezett víznyelő |6|
0+175.70
Rézsü oldali szikkasztó-kavicságy a zsalukősor mellett, 0,10 m szélességben 313.40 mh.
54.50
0.65
12.00
1.50%
7.50
10.05
2.55
10.10
4.00%
2.00%
0.00%
0.50%
103.69
103.78
0+200
Lőportorony utca (3995/2)
R4.00
3995/14
C

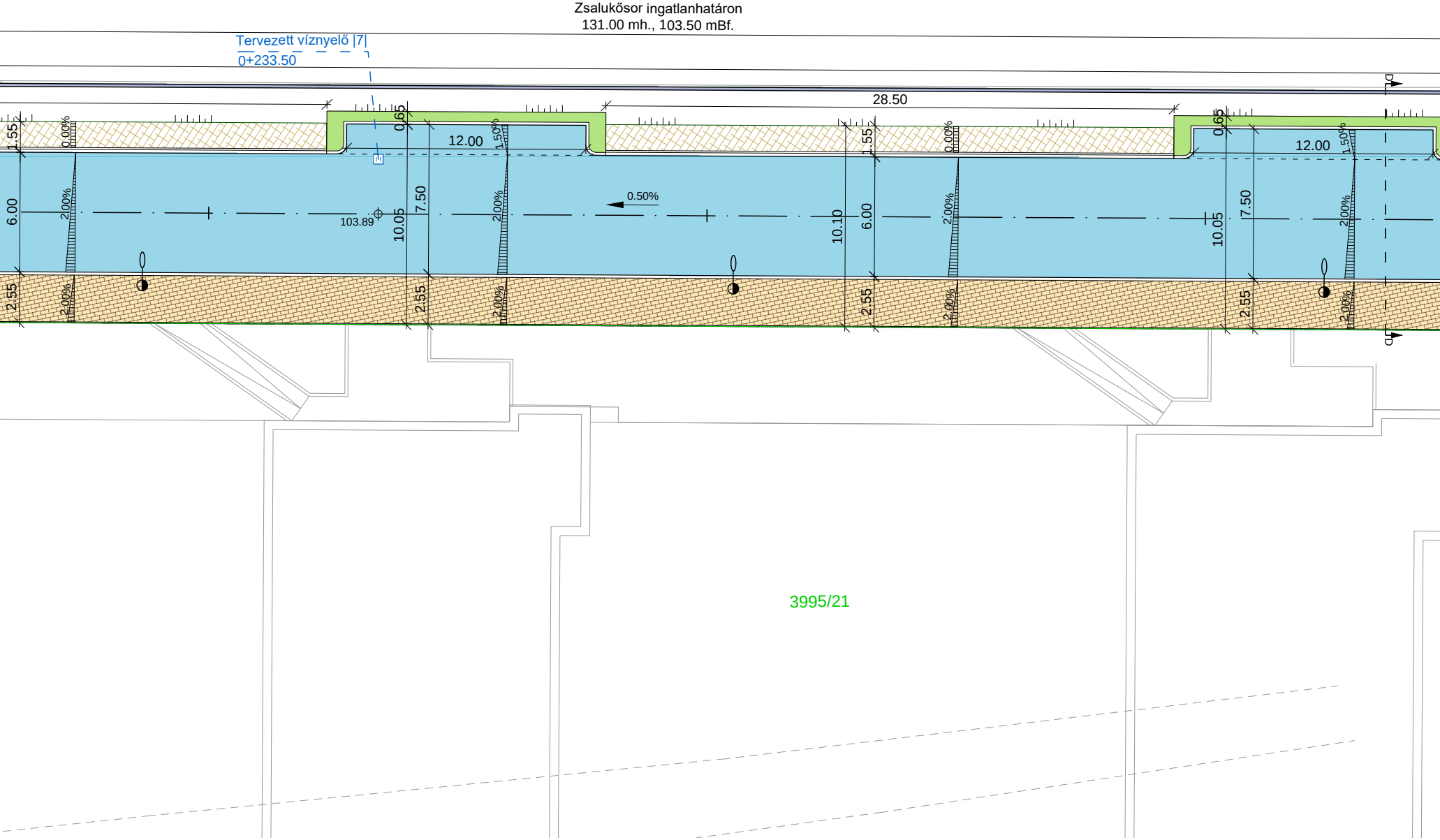
Zsalukősor ingatlanhatáron
131.00 mh., 103.50 mBf.
Tervezett víznyelő |7|
0+233.50
28.50
0.65
12.00
1.50%
1.55
0.00%
6.00
2.00%
103.89
10.05
7.50
0.50%
10.10
2.55
0.65
12.00
1.50%
10.05
7.50
2.55
D
D
3995/21

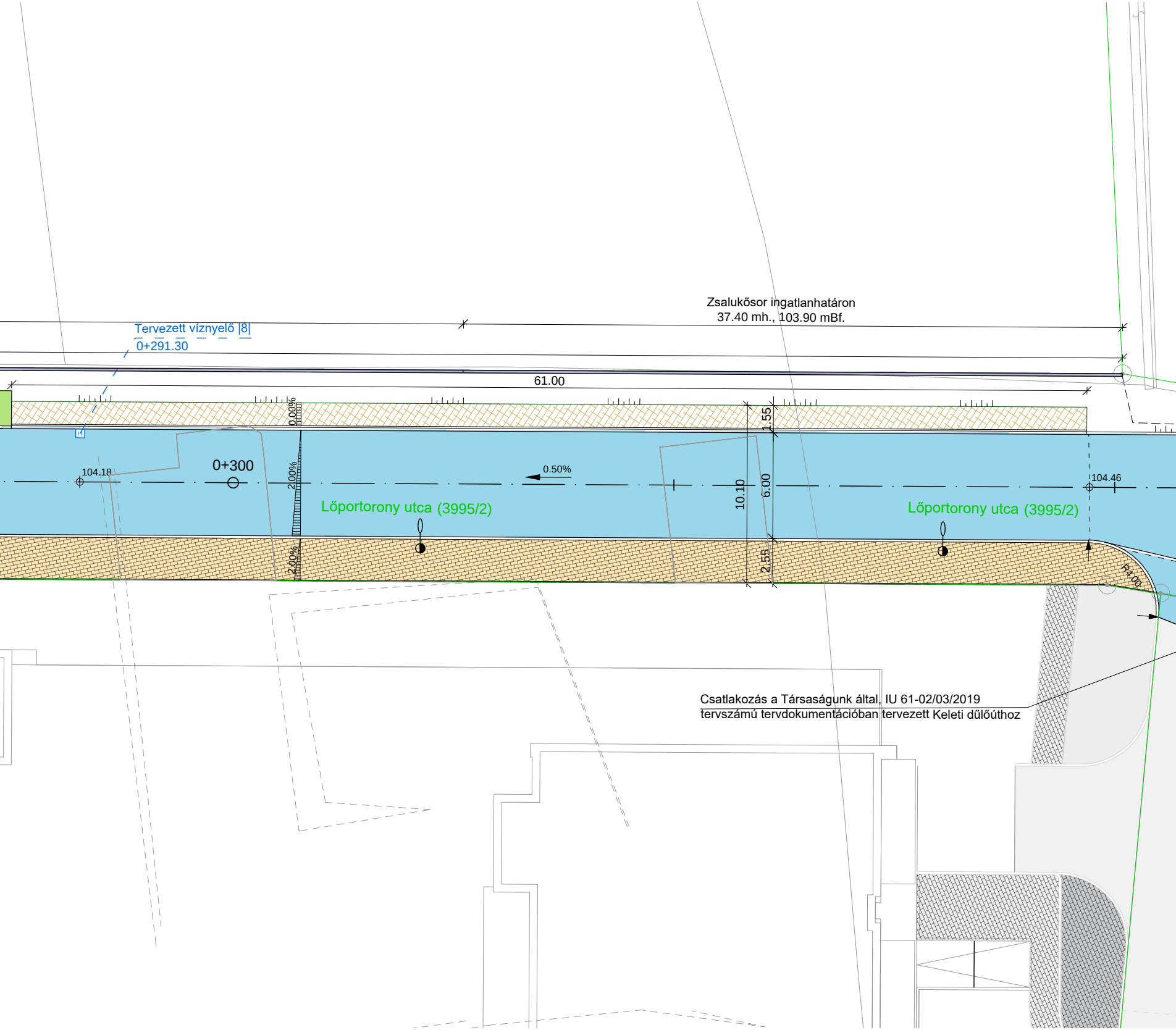
Zsalukősor ingatlanhatáron
37.40 mh., 103.90 mBf.
Tervezett víznyelő |8|
0+291.30
61.00
0.00%
1.55
104.18
0+300
2.00%
0.50%
10.10
6.00
104.46
Lőportorony utca (3995/2)
Lőportorony utca (3995/2)
2.00%
2.55
R4.00
Csatlakozás a Társaságunk által, IU 61-02/03/2019
tervszámú tervdokumentációban tervezett Keleti dűlőúthoz

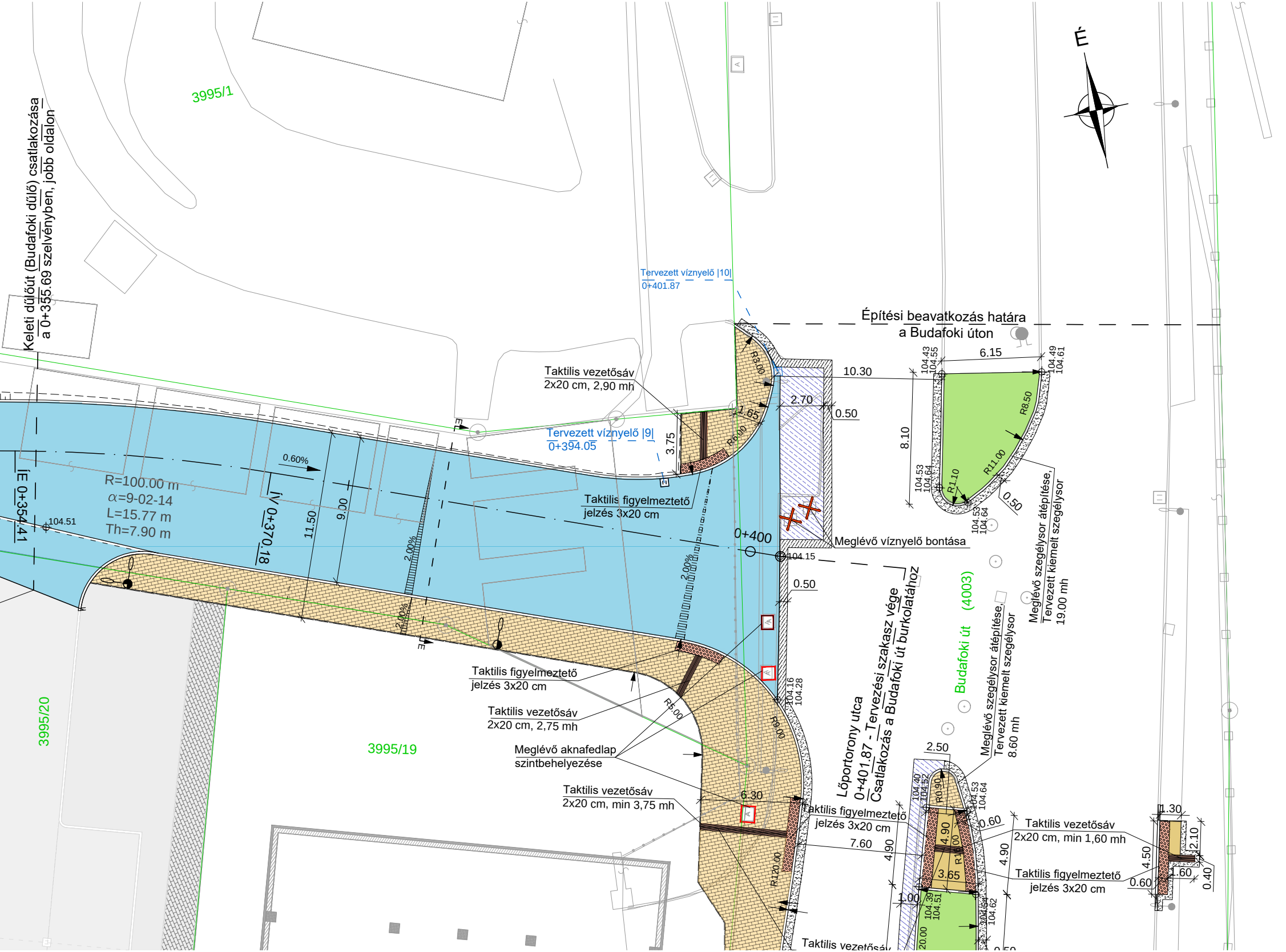

É
3995/1
Keleti dűlőút (Budafoki dűlő) csatlakozása
a 0+355.69 szelvényben, jobb oldalon
Tervezett víznyelő |10|
0+401.87
Építési beavatkozás határa
a Budafoki úton
6.15
104.43
104.55
104.49
104.61
10.30
2.70
0.50
8.10
R8.50
R11.00
R1.10
104.53
104.64
104.53
104.64
0.50
R3.00
1.65
R6.00
3.75
Taktilis vezetősáv
2x20 cm, 2,90 mh
Tervezett víznyelő |9|
0+394.05
Taktilis figyelmeztető
jelzés 3x20 cm
0+400
104.15
Meglévő víznyelő bontása
Meglévő szegélysor átépítése,
Tervezett kiemelt szegélysor
19.00 mh
0.60%
R=100.00 m
α=9-02-14
L=15.77 m
Th=7.90 m
ÍE 0+354.41
104.51
ÍV 0+370.18
11.50
9.00
2.00%
2.00%
2.00%
0.50
Lőportorony utca
0+401.87 - Tervezési szakasz vége
Csatlakozás a Budafoki út burkolatához
Budafoki út (4003)
Meglévő szegélysor átépítése,
Tervezett kiemelt szegélysor
8.60 mh
104.16
104.28
R9.00
R5.00
Taktilis figyelmeztető
jelzés 3x20 cm
Taktilis vezetősáv
2x20 cm, 2,75 mh
Meglévő aknafedlap
szintbehelyezése
3995/20
3995/19
Taktilis vezetősáv
2x20 cm, min 3,75 mh
6.30
Taktilis figyelmeztető
jelzés 3x20 cm
7.60
R120.00
2.50
104.40
104.52
R0.90
104.53
104.64
0.60
4.90
4.90
R16.00
3.65
4.90
1.00
104.39
104.51
104.54
104.62
20.00
Taktilis vezetősáv
2x20 cm, min 1,60 mh
Taktilis figyelmeztető
jelzés 3x20 cm
1.30
2.10
4.50
1.60
0.60
0.40
Taktilis vezetősáv
0.50

Pályaszerkezeti rétegrend száma az E-ÚT/MK-01 számú tervlap alapján:

① ②

Jelmagyarázat

① 🟦	Tervezett aszfalt útburkolat
② ▨	Tervezett betonkő burkolat
▨	Meglévő aszfalt burkolat újraépítése
▨	Tervezett aszfalt burkolatátlapolás
🟨	Tervezett aszfalt járdaburkolat építése
▨	Tervezett zúzottkővel nemesített padka
🟩	Tervezett zöldterület
▨	Tervezett aszfalt burkolathelyreállítás
▨	Tervezett taktilis figyelmeztető jelzés
▬	Tervezett taktilis vezetősáv
═	Tervezett kiemelt szegély
═	Tervezett szegélysüllyesztés
- - -	Tervezett süllyesztett szegély
═	Tervezett K-szegély
—	Tervezett kerti szegély
▬	Tervezett zsalukősor
▨	Tervezett földpadka
⌐⌐⌐	Tervezett föld anyagú rézsü

- - - - - - -	Tervezett magassági törésvonal
2.00%	Tervezett oldalesés
2.00%	Tervezett oldalesés törésvonalban
0.30% →	Tervezett hosszesés
▫	Tervezett víznyelő
—	Földrészlethatár
●	Tervezett kandeláber (szakági terv alapján)
104.00 ⌖	Tervezett jellemző magasság
104.00 ⌖ 104.12	Tervezett jellemző magasság szegély esetén (Burkolatmagasság) (Szegélymagasság)
✗	Meglévő víznyelő bontása
A	Meglévő aknafedlap szintbehelyezése
✗	Meglévő közvilágítási oszlop kiváltása

Megrendelő:
Kondorosi Corner Zrt.
1116 Budapest, Fehérvári út 168 - 178.

Beruházó:
Kondorosi Corner Zrt.
1116 Budapest, Fehérvári út 168 - 178.

Építész generál tervező:
városlépték
tervező és tanácsadó kft.
Városlépték Kft.
2083 Solymár, Terstyánszky út 100.

ENGEDÉLYEZÉSI TERV

iUTAK
Mérnökiroda Kft.
2030 Érd, Béga utca 11.
Mobil: +36-30-645-6011 e-mail: info@iutak.hu

Szakág:
ÚTÉPÍTÉS

Tárgy:
Budapest XI. kerület, Lőportorony utca tervezése a Walzer lakóparkhoz tartozóan, a Szerémi út és a Budafoki út összekapcsolásával

Terv száma: **IU 61-02/02/2019**

Rajz megnevezése:
Útépítési helyszínrajz I.
Lőportorony utca

Ügyvezető:
Ambrus Dávid
Ambrus Dávid
okl. építőmérnök

Vezető tervező, ellenőrizte:
Dr.
Dr. Kollár Attila
okl. építőmérnök
KÉ-K 13-12110

Rajz szám:	Méretarány:	Rajz terület:	Dátum:
E-ÚT/HE-01	**M= 1:200**	**0,73 m^2** **(297 x 2460 mm)**	**2019.12.11.**

Tervező:
Tancsik Gábor
okl. építőmérnök

Tervező:
Veres Norbert
építőmérnök

Ez a terv az iUTAK MÉRNÖKIRODA Kft. szellemi terméke, csak a vonatkozó szabályok szerint szabad felhasználni!