

ERK19 / 22816 (2019)

VKT. XII - 0

STAR CITY KFT.

Budapesti Fővárosi Áll. Kormányzat Polgármesteri Hivatal Köznevelési Osztály	
Iktatószám: XII-222/19	
2019. MÁRCIUS 26.	
előszám	meléklet: db: 1.2.

Nyilatkozat

Alulírott **Papp Ferencné** (születési név: Pásztor Irén Zsuzsanna, anyja neve: Papp Irén, lakcíme: 1141 Budapest, Privigye utca 5.), mint a **Star City Korlátolt Felelősségű Társaság** (székhely: 1052 Budapest, Deák Ferenc tér 3. III. em. 1., Cgysz: 01-09-325740) ügyvezetője ezúton nyilatkozom, hogy cégünk kizárólagos 1/1 tulajdoni hányadában található az alábbi Budapest, XI. kerületben található ingatlanok:

helyrajzi szám	alapterület m2
1696/6	1 527
1696/7	1 528
1696/8	1 669
1696/9	2 083
1696/10	1 904
1696/11	1 451
1696/12	1 770
1696/13	2 106
1696/14	2 295
összesen:	16 333

sz. Lajos
2019.03.27.

Cégünk az alábbiakban kívánja kinyilvánítani vásárlási szándékát a tulajdonában lévő telkekkel szomszédos Budapest, XI. kerület 1696/5 hrsz.-ú ingatlanra, és kérni az Önkormányzatot, hogy a döntéshozatalhoz szükséges folyamatokat indítsa meg.

Az előzetesen folytatott egyeztetések alapján a közmű társaságoknak csak abban az esetben áll módjukban tárgyalásokat folytatni cégünkkel, amennyiben cégünk tulajdonosa lett fent említett (hrsz. 1696/5) telek ingatlanok.

Cégünk ezúton előzetesen nyilatkozik, hogy a tulajdonjog megszerzése után vállalja a telekingatlan közmű szolgáltatókkal kapcsolatos összes olyan költségének teljesítését, mely a tulajdonjog változással, átminősítéssel kapcsolatosan esetlegesen felmerült.

Szeretnénk kérni a Tisztelt Önkormányzatot, hogy az adásvételhez szükséges folyamatokat indítsa meg és részünkre egy személyes időpont megadni szíveskedjen egyeztetés céljából.

Köszönettel

Budapest, 2019. március 11.

Star City Kft.
 1052 Budapest, Deák Ferenc tér 3/1. Papp Ferencné
 Adószám: 24977674-2-41 Star City Kft.
 Cégjegyzékszám: 01-09-325740
 Bank: 12010501-01643377-00100002 ügyvezető igazgató

Székhely: 1052 Budapest, Deák Ferenc tér 3. III/1.
 Telefon: 789-5211 • Fax: 221-4020
 Cégjegyzékszám: 01-09-325740 • Adószám: 26382861-2-41
 Bankszámlaszám: Raiffeisen Bank 12010501-016433776-00100002

Geodéziai váltalkozó neve:
Rozsnyai Gábor
 Címe: 1112 Bp. Igmándi utca 47.
 Munka száma: 29/2019

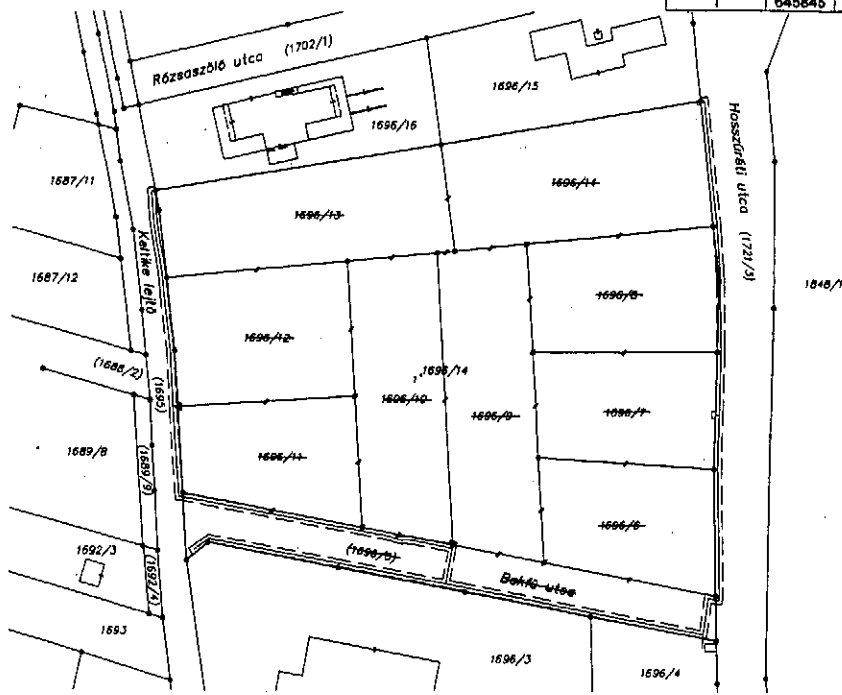
Telépülés neve:
Budapest, XI. kerület
 fekvés: Dóttérület
 Adatszolgáltatás iktatószáma: 7206/1846/2019

VÁLTOZÁSI VÁZRAJZ

az (1696/5), 1696/6-14 helyrajzi számú földrészelek egyesítéséről
 Méretarány: 1:1000

T-100991

Címkoordináták 1696/14 hhez		
Psz.	Y	X
1	645845	235500



Változás előtti állapot						Változás utáni állapot						Szolgalmi és egyéb jogok	Megjegyzés
Hr.az	Ábrázolás		Terület ha.m²	AK	Hr.az	Ábrázolás		Terület ha.m²	AK				
	jel	műv.égs				jel	műv.égs						
1696/5	kvett.	ül	0.1814	0.00	1696/14	kvett.	beépítetlen terület	1.8147	0.00	Vezeték jog 501 m² területre (VMB-1/2012) Jogosult: ELMU Hálózati Kft. (1132 Budapest, Váci út 72-74.) 61978/1/2013/12.04.19.			
1696/6	kvett.	beépítetlen terület	0.1527	0.00						Vezeték jog 7 m² területre Jogosult: ELMU Hálózati Kft. (1132 Budapest, Váci út 72-74.) 100547/1/2012/11.05.11.			
1696/7	kvett.	beépítetlen terület	0.1528	0.00									
1696/8	kvett.	beépítetlen terület	0.1669	0.00									
1696/9	kvett.	beépítetlen terület	0.2083	0.00									
1696/10	kvett.	beépítetlen terület	0.1904	0.00									
1696/11	kvett.	beépítetlen terület	0.1451	0.00									
1696/12	kvett.	beépítetlen terület	0.1770	0.00									
1696/13	kvett.	beépítetlen terület	0.2106	0.00									
1696/14	kvett.	beépítetlen terület	0.2295	0.00									
Összesen:			1.8147	0.00				1.8147	0.00				

A vázrajz méretek levételére nem alkalmas!

A változás ékezeteknek megfelelően történt:

.....

ROZSNYAI GÁBOR
 váltalkozó, földmérő mérnök
 1112 Bp. Igmándi u. 47.
 T: 307-7182 M.: 08 20 398-3068
 Adószám: 5707570-1-43

Budapest, 2019. 04. 30.

Készítő és a minőséget tanúsító:

Rozsnyai Gábor
 földmérő lg.szám: 6241
 Ing.rend.min.szám: 209/1990

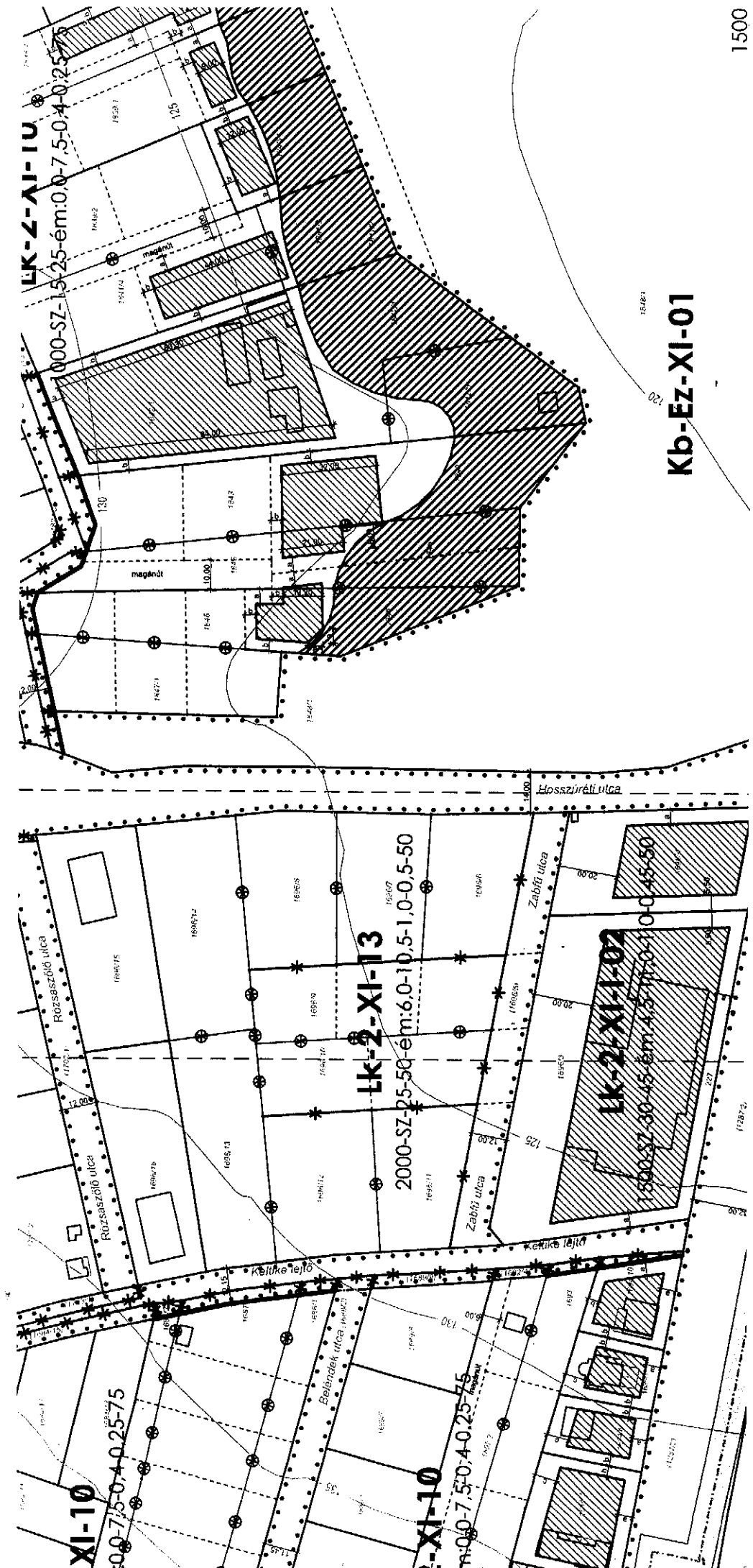
A helyrajzi számozás és területszámítás helyes. Ez a záradék a keletkezéstől számított egy évig hatályos.
 Budapest, 2019.hó.....nap

P.H.

Záradékkód:.....

Ing.rend.min.szám:.....

A3/2018. (XII. 4.) XI. ÖK



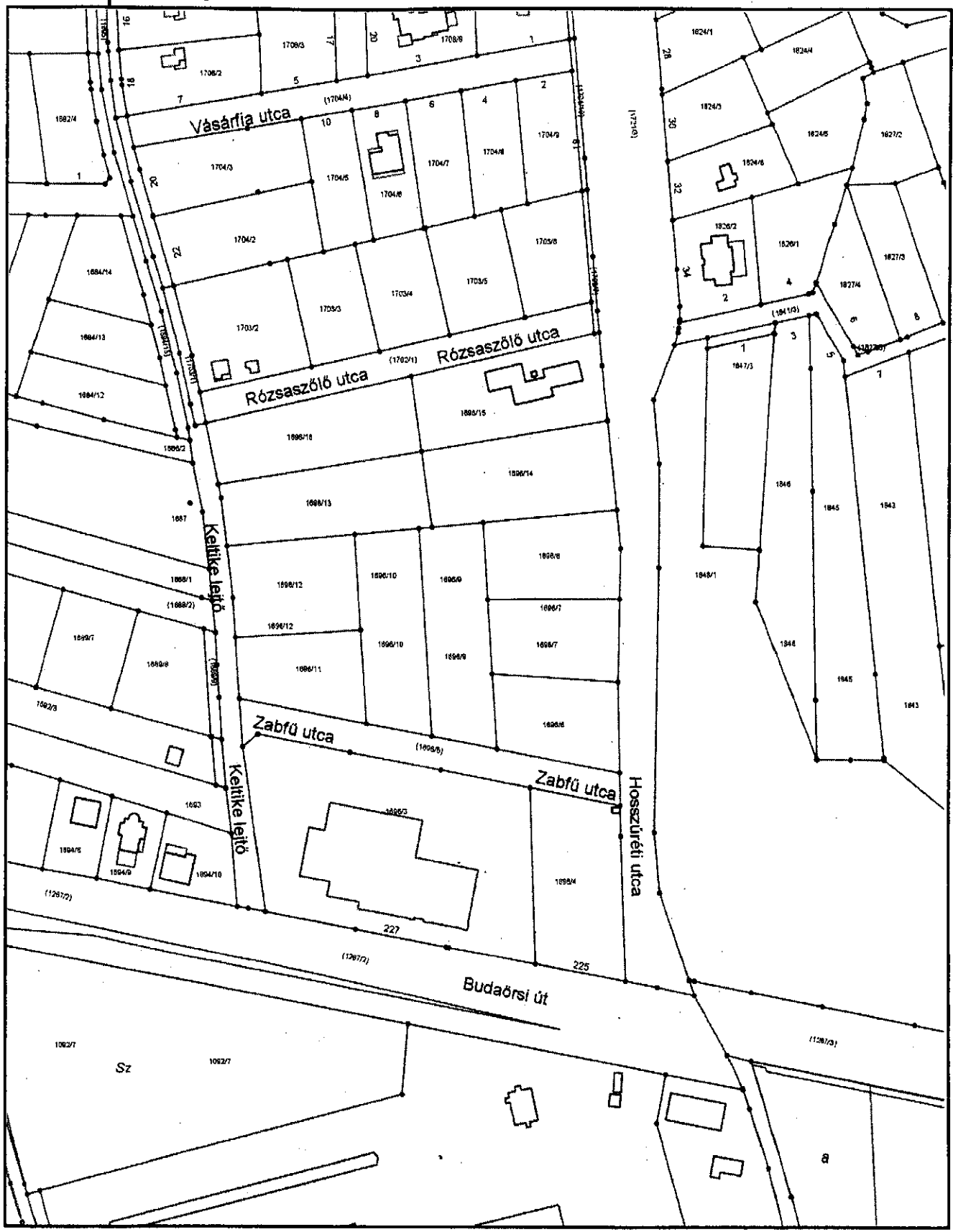
Kb-EZ-XI-01




BUDA TÉRINFORMATIKA

Térkép címe

M 1:2000 (A4)



Készült az állami alapadatok felhasználásával, engedély szám: 27.512/2007 FVM FTF. A térkép tájékoztató jellegű, másolata semmilyen hivatalos eljárásban nem használható fel!



Egyéb információ