

Tisztelt Gyarvasági Bizottság!

Alulírott Jován András östermele arról a kéressel fordulok önökhöz, hogy engedélyem: művelkedjétek 1 nm² területet lehetővé tenni. Mivel kevés a területem ezért elegendő lenne az 1 nm² is mivel a kevés terület arányosabban nem jön össze azaz, hogy 10 nm² -et béreljek. Megértésüket előre is köszönöm. Azért szeretném mind a két helyet mert vannak napok amikor az egyik fogalmassálmintát ^{ma} tintelellettel és délelőt az egyik helyen délután a másik helyen szeretnék árulni.

Jován András.

Kelt:

2019. V. 8.

19/34012

1

Budapest Főváros XI. Kerület Újbudai Polgármesteri Hivatal
Közlekedési Osztály

Kérelem leadásának helye:
1113 Bp., Zsombolyai u. 5. I/106.

KÉRELEM

a Budapest Főváros XI. Kerület Újbuda Önkormányzata tulajdonában lévő közterület
használatához

KÉRJÜK A NYOMTATVÁNYT OLVASHATÓAN, NYOMTATOTT BETŰVEL KITÖLTENI!

A kérelmező adatai:	
Neve/cég neve: HÁSZ ANDRÁS	
Lakcíme/Székhelye: 1148 Törökmező utca 5. 692.	Telefonszáma: 06-30-238-997
Levelezési címe: - 11 -	E-mail címe: [REDACTED]
Magánszemély adóazonosító száma:	
Szül. helye, ideje:	Magánszemély esetén anyja neve:

Közterület-használat ideje:	
2019. év V hónap 23. naptól	2019. év VI hónap 22. napig
A használni kívánt közterület helye: Ritkó utca 7. Szar. dől.	A használni kívánt közterület nagysága: 1-2 m ²
A közterület-használat célja (részletesen): Östermelőként szeretnék árulni kevés Gyümölcs mindig kevés Tojás	
A tevékenységre jogosító okirat/helyrajzi szám:	

Képviselőre jogosult neve:	Telefonszáma:
Bankszámla száma:	Adószáma:
Cégjegyzékszám:	
Vállalkozói igazolvány száma:	Östermelői igazolvány száma: [REDACTED]

TÁJÉKOZTATÁS ADTKEZELÉSRŐL:

Tájékoztatjuk, hogy jelen dokumentumban rendelkezésre bocsátott személyes adatait Budapest Főváros XI. kerület Újbuda Önkormányzata, mint adatkezelő a tulajdonában álló közterületek-használatára vonatkozó szabályok és díjak megállapításához kapcsolódó eljárás során, közhatalmi jogosítványainak végrehajtása céljából, döntése megalapozásához, és iratkezeléséhez kapcsolódó jogszabályi kötelezettségeinek teljesítéséhez, a feltétlenül szükséges mértékben, és ideig kezeli. Az Ön személyes adatai az eljárás során továbbításra kerülhetnek a Gazdasági Bizottság vagy a Képviselő-testület részére az előterjesztés mellékleteként, és mint a döntést megalapozó dokumentum, a határozattal együtt publikussá válnak. Az Ön személyes adatainak kezelése és továbbítása a 28/2015. (IV.29.) XI.ÖK számú rendeletben foglaltak szerint, megőrzése a 78/2012. (XII.28.) BM rendelet értelmében történik.

A KÉRELMEZŐ TUDOMÁSUL VESZI, HOGY:

1. A közterületek használatáról és rendjéről szóló 28/2015. (IV. 29.) XI.ÖK rendelet (a továbbiakban: Közterület rendelet) 5. § (1) bekezdése szerint a közterület rendeltetéstől eltérő használatához Újbuda Önkormányzata, mint tulajdonos hozzájárulása, és a tulajdonosi hozzájárulást is tartalmazó írásbeli szerződés megkötése szükséges.
2. A Közterület rendelet 22. § (1) bekezdése szerint a közterület-használati hozzájárulás jogosultja az Újbuda Önkormányzata tulajdonában lévő közterület használatáért közterület-használati díjat köteles fizetni.
3. A Közterület rendelet 22. § (3) bekezdése szerint a díjat a közterület tényleges használatára és a közterületen elhelyezett létesítmény tényleges üzemeltetésére tekintet nélkül a közterület-használati hozzájárulásban rögzített időtartamra és módon Újbuda Önkormányzata számlájára előre kell megfizetni.
4. A Közterület rendelet 11. § (3) bekezdése szerint amennyiben a kedvezményezett a közterület-használatra vonatkozó szerződést a tulajdonosi hozzájárulás megadásának közlésétől számított 30 napon belül, vagy hatósági engedélyhez kötött tevékenység, továbbá településképi bejelentési kötelezettség esetén 120 napon belül nem köti meg, úgy a tulajdonosi hozzájárulás érvényét veszti.
5. A Közterület rendelet 24. § (1) bekezdése szerint, aki közterületet hozzájárulás nélkül, vagy a hozzájárulástól eltérő módon, különösen a hozzájárulásban rögzített céltól vagy tevékenységtől eltérő más tevékenység kifejtésére, vagy a hozzájárulásban meghatározott mértéket meghaladó alapterületben használ, köteles Újbuda Önkormányzata vagy megbízottja felhívására a jogellenes közterület-használatot haladéktalanul megszüntetni, továbbá kártalanítás nélkül köteles a közterület eredeti állapotának helyreállítására. E kötelezettség elmulasztása esetén Újbuda Önkormányzata az eredeti állapot helyreállítását a kötelezettséget elmulasztó költségére elvégeztetheti, amennyiben a helyreállításra vonatkozó felhívásnak az érintett 8 napon belül nem tesz eleget.
6. A Közterület rendelet 24. § (4) bekezdése szerint a közterület hozzájárulás nélküli, vagy a hozzájárulásban foglaltaktól eltérően történő használata esetében – a ténylegesen használt időtartamra és területre – az e rendelet szerinti közterület-használati díj háromszorososa is megállapítható.
7. A Közterület rendelet 8. § (3) bekezdése szerint a közterület-használati hozzájárulás nem pótolja a jogszabályokban előírt egyén (pl. építésügyi, településképi, egészségügyi, rendészeti stb.) hatósági, szakhatósági engedélyek, hozzájárulások, vélemények, nyilatkozatok beszerzését.
8. A kérelem benyújtása nem jogosítja fel a közterület használatára, és aki a közterületet hozzájárulás nélkül használ, az a közösségi együttélés alapvető szabályairól és ezek elmulasztásának jogkövetkezményeiről szóló 2/2013. (I.29.) XI. ÖK rendelet alapján pénzbírsággal sújtható.
9. A közterületen csak a kereskedelmi tevékenységek végzésének feltételeiről szóló 210/2009. (IX.29.) Korm. rendelet 5. mellékletében meghatározott termékek árusíthatók.

MEGJEGYZÉS


A kérelemhez az igénylőnek az alábbiakat kell csatolni:

1. A közterületen folytatni kívánt tevékenység gyakorlására jogosító okirat (vállalkozói engedély, cégbírósági bejegyzés, cégkivonat, aláírási címpéldány, működési engedély stb.) egyszerű másolatát, illetve szükség szerint két tanú aláírásával ellátott meghatalmazást.
2. Az igényelt területre vonatkozó helyszínt ábrázoló vázlatot, amelyen szerepelnie kell a környező utcáknak. Ebbe be kell rajzolni az igényelt területet a szükséges méretekkel úgy, hogy annak nagysága, elhelyezkedése egyértelműen megállapítható legyen.


Figyelmeztetés: A Közlekedési Osztály hiánypótlásra szólítja fel a kérelmezőt, amennyiben a kérelem nem tartalmazza az összes szükséges adatot és mellékletet.

3. Az igényelt területre vonatkozó ideiglenes forgalomtechnikai engedélyt és a helyszínt ábrázoló forgalomtechnikai vázrajzot (amennyiben a gépjárműforgalmat érinti, illetve ha a járdán a zöldterületig 1,5 m-nél keskenyebb sáv marad a gyalogosforgalomnak), amely beszerezhető a Budapesti Közlekedési Központnál.
4. A vázrajzot a hozzájárulás céljából jóvá kell hagyatni a XI. ker. Rendőrkapitányságnál (Bp. XI. Bocskai út 90.)
5. Az elhelyezni kívánt létesítmény, berendezés, műszaki terveit, leírását, (esetleg fotóját), valamint a rögzítésre vonatkozó elhelyezési tervdokumentációt.
6. A korábban kiadott közterület-használati hozzájárulások egyszerű másolatát.
7. Díjmentesség évente egyszeri alkalommal való igénybeviteléhez (konténer alapterület, deponálás esetében) az ingatlan, lakás helyrajzi számát vagy a díjmentességre való jogosultság igazolására szolgáló irat fénymásolatát.
8. Meglévő létesítményre vonatkozó közterület-használati hozzájárulás meghosszabbítása esetén - városképvédelmi szempontok figyelembevételé miatt - fotót, Pávilon, vendéglátó ipari terasz és árusításra szolgáló ideiglenes állvány, szerkezet elhelyezése céljából, valamint mozgólótra kért hozzájárulás esetén látvány-és berendezési tervet, feltüntetve az anyag és színhasználatot.
9. A kérelmező által folytatni kívánt tevékenységben közreműködők (rész vevők) nevét és lakcímét.
10. A településképi bejelentési eljárásról szóló rendeletben meghatározott esetekben igazolást a Polgármesteri Hivatal Főépítészeti Irodájától.
11. Települési szilárd hulladék képződésével járó közterület-használat esetén annak igazolását, hogy a kérelmező a települési szilárd hulladékkal kapcsolatos közszolgáltatást – annak teljesítésére jogosult szolgáltató útján – igénybe veszi.

Budapest, 20. 19 hó nap



.....
kérelmező aláírása (bélyegzővel)

Rétköz u.

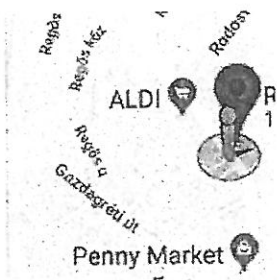


Kép készítésének ideje: jún. 2018 © 2019 Google

Budapest

 Google

Utcakép – jún. 2018



13/33763

1

Budapest Főváros XI. Kerület Újbudai Polgármesteri Hivatal
Közlekedési Osztály

Kérelem leadásának helye:
1113 Bp., Zombolyai u. 5. I/106.

KÉRELEM

a Budapest Főváros XI. Kerület Újbuda Önkormányzata tulajdonában lévő közterület
használatához

KÉRJÜK A NYOMTATVÁNYT OLVASHATÓAN, NYOMTATOTT BETŰVEL KITÖLTENI!

A kérelmező adatai:		XIV-735/2/
Neve/cég neve: IHA'SZ ANDRÁS		2019. MÁJ. 09 2.c.15
Lakcíme/Székhelye: [REDACTED]	Telefonszáma: [REDACTED]	XIV-735/ U. 5. 15
Levelezési címe: -U-	E-mail címe: [REDACTED]	
Magánszemély adóazonosító száma: [REDACTED]		
Szül. helye, ideje: [REDACTED]	Magánszemély esetén anyja neve: [REDACTED]	

Közterület-használat ideje:	
2019. év 05 hónap 23. naptól	2019. év 01 hónap 22. napig
A használni kívánt közterület helye: Gardapark térr 8.	A használni kívánt közterület nagysága: 1 m ²
A közterület-használat célja (részletesen): Östermelő helyt szeretnék árulni bevezés gyűjtés mivel bevezés tőzök.	
A tevékenységre jogosító okirat/helyrajzi szám:	

Képviselőre jogosult neve:	Telefonszáma:
Bankszámla száma:	Adószáma:
Cégjegyzékszám:	
Vállalkozói igazolvány száma:	Östermelői igazolvány száma: [REDACTED]

TÁJÉKOZTATÁS ADTKEZELÉSRŐL:

Tájékoztatjuk, hogy jelen dokumentumban rendelkezésre bocsátott személyes adatait Budapest Főváros XI. kerület Újbuda Önkormányzata, mint adatkezelő a tulajdonában álló közterületek-használatára vonatkozó szabályok és díjak megállapításához kapcsolódó eljárás során, közhatalmi jogosítványainak végrehajtása céljából, döntése megalapozásához, és iratkezeléséhez kapcsolódó jogszabályi kötelezettségeinek teljesítéséhez, a feltétlenül szükséges mértékben, és ideig kezeli. Az Ön személyes adatai az eljárás során továbbításra kerülhetnek a Gazdasági Bizottság vagy a Képviselő-testület részére az előterjesztés mellékleteként, és mint a döntést megalapozó dokumentum, a határozattal együtt publikussá válnak. Az Ön személyes adatainak kezelése és továbbítása a 28/2015. (IV.29.) XI.ÖK számú rendeletben foglaltak szerint, megőrzése a 78/2012. (XII.28.) BM rendelet értelmében történik.

A KÉRELMEZŐ TUDOMÁSUL VESZI, HOGY:

1. A közterületek használatáról és rendjéről szóló 28/2015. (IV. 29.) XI.ÖK rendelet (a továbbiakban: Közterület rendelet) 5. § (1) bekezdése szerint a közterület rendeltetéstől eltérő használatához Újbuda Önkormányzata, mint tulajdonos hozzájárulása, és a tulajdonosi hozzájárulást is tartalmazó írásbeli szerződés megkötése szükséges.
2. A Közterület rendelet 22. § (1) bekezdése szerint a közterület-használati hozzájárulás jogosultja az Újbuda Önkormányzata tulajdonában lévő közterület használatáért közterület-használati díjat köteles fizetni.
3. A Közterület rendelet 22. § (3) bekezdése szerint a díjat a közterület tényleges használatára és a közterületen elhelyezett létesítmény tényleges üzemeltetésére tekintet nélkül a közterület-használati hozzájárulásban rögzített időtartamra és módon Újbuda Önkormányzata számlájára előre kell megfizetni.
4. A Közterület rendelet 11. § (3) bekezdése szerint amennyiben a kedvezményezett a közterület-használatra vonatkozó szerződést a tulajdonosi hozzájárulás megadásának közlésétől számított 30 napon belül, vagy hatósági engedélyhez kötött tevékenység, továbbá településképi bejelentési kötelezettség esetén 120 napon belül nem köti meg, úgy a tulajdonosi hozzájárulás érvényét veszti.
5. A Közterület rendelet 24. § (1) bekezdése szerint, aki közterületet hozzájárulás nélkül, vagy a hozzájárulástól eltérő módon, különösen a hozzájárulásban rögzített céltól vagy tevékenységtől eltérő más tevékenység kifejtésére, vagy a hozzájárulásban meghatározott mértéket meghaladó alapterületben használ, köteles Újbuda Önkormányzata vagy megbízottja felhívására a jogellenes közterület-használatot haladéktalanul megszüntetni, továbbá kártalanítás nélkül köteles a közterület eredeti állapotának helyreállítására. E kötelezettség elmulasztása esetén Újbuda Önkormányzata az eredeti állapot helyreállítását a kötelezettséget elmulasztó költségére elvégeztetheti, amennyiben a helyreállításra vonatkozó felhívásnak az érintett 8 napon belül nem tesz eleget.
6. A Közterület rendelet 24. § (4) bekezdése szerint a közterület hozzájárulás nélküli, vagy a hozzájárulásban foglaltaktól eltérően történő használata esetében – a ténylegesen használt időtartamra és területre – az e rendelet szerinti közterület-használati díj háromszorosa is megállapítható.
7. A Közterület rendelet 8. § (3) bekezdése szerint a közterület-használati hozzájárulás nem pótolja a jogszabályokban előírt egyén (pl. építésügyi, településképi, egészségügyi, rendészeti stb.) hatósági, szakhatósági engedélyek, hozzájárulások, vélemények, nyilatkozatok beszerzését.
8. A kérelem benyújtása nem jogosítja fel a közterület használatára, és aki a közterületet hozzájárulás nélkül használ, az a közösségi együttélés alapvető szabályairól és ezek elmulasztásának jogkövetkezményeiről szóló 2/2013. (I.29.) XI. ÖK rendelet alapján pénzbírsággal sújtható.
9. A közterületen csak a kereskedelmi tevékenységek végzésének feltételeiről szóló 210/2009. (IX.29.) Korm. rendelet 5. mellékletében meghatározott termékek árusíthatók.

MEGJEGYZÉS

A kérelemhez az igénylőnek az alábbiakat kell csatolni:


1. A közterületen folytatni kívánt tevékenység gyakorlására jogosító okirat (vállalkozói engedély, cégbíróági bejegyzés, cégkivonat, aláírási címpéldány, működési engedély stb.) egyszerű másolatát, illetve szükség szerint két tanú aláírásával ellátott meghatalmazást.
2. Az igényelt területre vonatkozó helyszínt ábrázoló vázlatot, amelyen szerepelnie kell a környező utcáknak. Ebbe be kell rajzolni az igényelt területet a szükséges méretekkkel úgy, hogy annak nagysága, elhelyezkedése egyértelműen megállapítható legyen.

Figyelmeztetés:

A Közlekedési Osztály hiánypótlásra szólítja fel a kérelmezőt, amennyiben a kérelem nem tartalmazza az összes szükséges adatot és mellékletet.

3. Az igényelt területre vonatkozó ideiglenes forgalomtechnikai engedélyt és a helyszínt ábrázoló forgalomtechnikai vázrajzot (amennyiben a gépjárműforgalmat érinti, illetve ha a járdán a zöldterületig 1,5 m-nél keskenyebb sáv marad a gyalogosforgalomnak), amely beszerezhető a Budapesti Közlekedési Központnál.
4. A vázrajzot a hozzájárulás céljából jóvá kell hagyni a XI. ker. Rendőrkapitányságnál (Bp. XI. Bocskai út 90.)
5. Az elhelyezni kívánt létesítmény, berendezés, műszaki terveit, leírását, (esetleg fotóját), valamint a rögzítésre vonatkozó elhelyezési tervdokumentációt.
6. A korábban kiadott közterület-használati hozzájárulások egyszerű másolatát.
7. Díjmentesség évente egyszeri alkalommal való igénybevételehez (konténer alapterület, deponálás esetében) az ingatlan, lakás helyrajzi számát vagy a díjmentességre való jogosultság igazolására szolgáló irat fénymásolatát.
8. Meglévő létesítményre vonatkozó közterület-használati hozzájárulás meghosszabbítása esetén - városképvédelmi szempontok figyelembevétele miatt - fotót. Pávilon, vendéglátó ipari terasz és árusításra szolgáló ideiglenes állvány, szerkezet elhelyezése céljából, valamint mozgóboltra kért hozzájárulás esetén látvány-és berendezési tervet, feltüntetve az anyag és színhasználatot.
9. A kérelmező által folytatni kívánt tevékenységben közreműködők (részt vevők) nevét és lakcímét.
10. A településképi bejelentési eljárásról szóló rendeletben meghatározott esetekben igazolást a Polgármesteri Hivatal Főépítészeti Irodájától.
11. Települési szilárd hulladék képződésével járó közterület-használat esetén annak igazolását, hogy a kérelmező a települési szilárd hulladékkal kapcsolatos közszolgáltatást – annak teljesítésére jogosult szolgáltató útján – igénybe veszi.

Budapest, 2012.....V.....hónap


.....
kérelmező aláírása (bélyegzővel)

Google Gazdagréti tér



Kép készítésének ideje: jún. 2018 © 2019 Google

Budapest

Google

Utcakép – jún. 2018

**NEMZETI
AGRÁRGAZDASÁGI
KAMARA**

**ÖSTERMELŐI
IGAZOLVÁNY**



Agrárkamara nyilvántartási szám: S111500365161

Név
IHÁSZ ANDRÁS GÁBOR

Anyja születéskori neve
[REDACTED]

Születési hely és idő
[REDACTED]

Igazolvány sorszáma
[REDACTED]

Igazolvány hatálya
2017.04.18. - 2021.12.31.

((e))

