





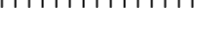






## Jelmagyarázat

-  Telekhatár
-  Helyrajzi szám
-  Meglévő kiemelt szegély
-  Meglévő korlát
-  Meglévő pollersor
-  Elbontandó kiemelt szegély
-  Munkaterület elkorlátozva sávostelőkkel
-  Meglévő forgalomtechnikai tábla
-  Tervezett forgalomtechnikai tábla
-  A Csatlakozó forgalom folyamatos biztosítása
-  B Gyalogos forgalom folyamatos biztosítása

Dátum:	Megjegyzés:

		<b>BUDAPEST KÖZÚT ZRT.</b> Útfelújítási Főmérnökség 1115 Budapest Bánk Bán utca 8-12.	
Tárgy:	Tervszám:	<b>UFO 01/2018</b>	
Budapest XI. kerület Bazsalikom utca felújítása Egér út - Kecskeméti József utca között			
Terv:	<b>Ideiglenes forgalomtechnika I.A ütem</b>		KIVITELI TERV
Szakág:	<b>KORSZERŰSÉGI TERV FELÜLVIZSGÁLAT</b>		Méretarány:
Megbízó:	<b>Budapest Főváros Önkormányzata</b>		Dátum:
2018. augusztus		Rajzszám:	Rajzméret:
Felelős Tervező:	Tervező:		
Orbán József KÉ-K	Jakubcsák Dávid		1:500