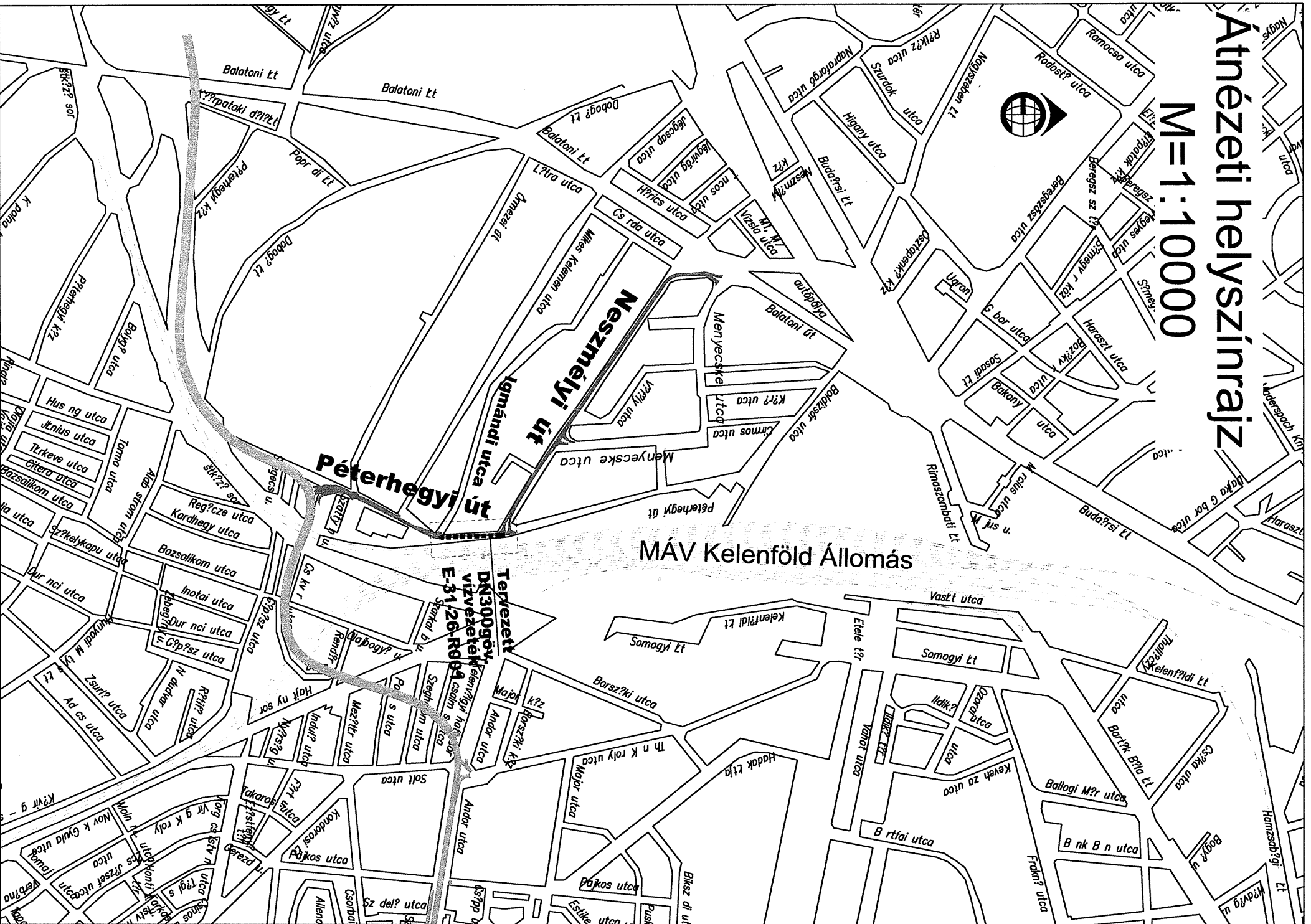




Átnézeti helyszínrajz

M=1:10000



<p>FŐMTERV</p> <p>A tervezés tárgya: Bp XI. ker. Péterhegyi út és Neszmélyi út Víziógi létesítési engedélyezési terve KÖZMŰ - VÍZVEZETÉK KIVÁLTÁS</p> <p>31. kötet</p> <p>Átnézeti helyszínrajz</p>		<p>FŐMTERV Mérnöki Tervező Zrt. 1074. Budapest, Lavóház utca 37.</p> <p>Telefon: +36 1 345 9500 Fax: +36 1 345 9550 www.fomterv.hu</p>		<p>iroda: Közműtervezési iroda</p> <p>dátum: 2018. február 1.</p> <p>tervezési dátum: 11.17.201</p> <p>rajzszám: E-31-26-R001-Atn</p> <p>méretarány: M = 1:10000</p> <p>rajz méret: 0,12 m²</p> <p>rajz készítő: Keszthelyi Tibor</p> <p>tervező: Takács Miklós</p>	
<p>generáltervező: FŐMTERV Mérnöki Tervező Zrt.</p> <p>Szakági tervező: </p> <p>Kovács Dénesné IZ-TEL-1283</p>		<p>megrendelő: BKK</p> <p>belső ellenőr: </p> <p>Dimitrov Gabriella</p>		<p>beruházó: BKK</p> <p>rajz méret: 0,12 m²</p> <p>Elnök-vezetőigazgató: díjazó biz. elnöke:</p>	